



ПРАВИТЕЛЬСТВО СВЕРДЛОВСКОЙ ОБЛАСТИ  
УПРАВЛЕНИЕ ГОСУДАРСТВЕННОЙ ОХРАНЫ ОБЪЕКТОВ КУЛЬТУРНОГО НАСЛЕДИЯ  
СВЕРДЛОВСКОЙ ОБЛАСТИ

**ПРИКАЗ**

10.07.2018

№ 286

г. Екатеринбург

**Об утверждении границ территорий объектов культурного наследия  
регионального значения и режимов использования данных территорий**

В соответствии с Федеральным законом от 25 июня 2002 года № 73-ФЗ «Об объектах культурного наследия (памятниках истории и культуры) народов Российской Федерации», приказом Министерства культуры Российской Федерации от 04.06.2015 № 1745 «Об утверждении требований к составлению проектов границ территорий объектов культурного наследия», Положением об Управлении государственной охраны объектов культурного наследия Свердловской области, утвержденным постановлением Правительства Свердловской области от 28.12.2015 № 1216-ПП «Об учреждении должностей государственной гражданской службы Свердловской области в Управлении государственной охраны объектов культурного наследия Свердловской области и утверждении Положения, предельного лимита штатной численности и фонда по должностным окладам в месяц Управления государственной охраны объектов культурного наследия Свердловской области», на основании научно-проектной документации «Проект границ территории объекта культурного наследия регионального значения «Дом Уралстройкоопхоза», по адресу: г. Екатеринбург, ул. 8 марта, 4, литера В» (шифр 40-3.17.17-Т), разработанной государственным бюджетным учреждением культуры Свердловской области «Научно-производственный центр по охране и использованию памятников истории и культуры Свердловской области» в 2017 году, «Проект границ территории объекта культурного наследия регионального значения «Дом купца Андреева», расположенного по адресу: г. Екатеринбург ул. К. Либкнехта, 25» (шифр 01.113.18-ТОКН3), «Проект границ территории объекта культурного наследия регионального значения «Дом Агушевича», расположенного по адресу: г. Екатеринбург, ул. К. Либкнехта, 32 (шифр 01.113.18-ТОКН1), разработанных обществом с ограниченной ответственностью «Корпорация «Маяк» в 2018 году, «Проект границ территории объекта культурного наследия регионального значения «Магазин Мозгунова», расположенного по адресу: г. Нижний Тагил, пр. Ленина, 6/ ул. Огаркова, 5» (шифр 6.17.18-Т), разработанной государственным бюджетным учреждением культуры Свердловской области «Научно-производственный центр по охране и использованию памятников истории и культуры Свердловской области» в 2018 году, в целях обеспечения сохранности объектов культурного наследия

**ПРИКАЗЫВАЮ:**

## 1. Утвердить:

1) границы территории объекта культурного наследия регионального значения «Дом Уралстройкоопхоза», расположенного по адресу: г. Екатеринбург, ул. 8 Марта, д. 4, литера В, и режим использования данной территории (прилагаются);

2) границы территории объекта культурного наследия регионального значения «Дом купца Андреева», расположенного по адресу: г. Екатеринбург, ул. Карла Либкнехта, д. 25, и режим использования данной территории (прилагаются);

3) границы территории объекта культурного наследия регионального значения «Дом С.М. Агушевича», расположенного по адресу: г. Екатеринбург, ул. Карла Либкнехта, д. 32, и режим использования данной территории (прилагаются);

4) границы территории объекта культурного наследия регионального значения «Магазин Мозгунова», расположенного по адресу: г. Нижний Тагил, пр. Ленина, д. 6 / ул. Огаркова, д. 5, и режим использования данной территории (прилагаются).

2. Начальнику отдела государственной охраны объектов культурного наследия Управления государственной охраны объектов культурного наследия Свердловской области Н.Н. Кулевой обеспечить размещение информации о границах территории объектов культурного наследия и режимах использования данных территорий, утвержденных подпунктами 1–4 пункта 1 настоящего приказа, в федеральной государственной информационной системе территориального планирования, а также направление ее в единый государственный реестр объектов культурного наследия (памятников истории и культуры) народов Российской Федерации и государственный кадастр недвижимости.

3. Контроль за исполнением настоящего приказа возложить на исполняющего обязанности Заместителя начальника Управления государственной охраны объектов культурного наследия Свердловской области А.С. Моисееву.

4. Настоящий приказ опубликовать на «Официальном интернет-портале правовой информации Свердловской области» ([www.pravo.gov66.ru](http://www.pravo.gov66.ru)) и на официальном сайте Управления государственной охраны объектов культурного наследия Свердловской области в информационно-телекоммуникационной сети «Интернет» ([www.okn.midural.ru](http://www.okn.midural.ru)).

Начальник Управления



Е.Г. Рябинин

УТВЕРЖДЕНЫ  
приказом Управления государственной  
охраны объектов культурного наследия  
Свердловской области  
от 10.07.2018 № 286

## ГРАНИЦЫ ТЕРРИТОРИИ

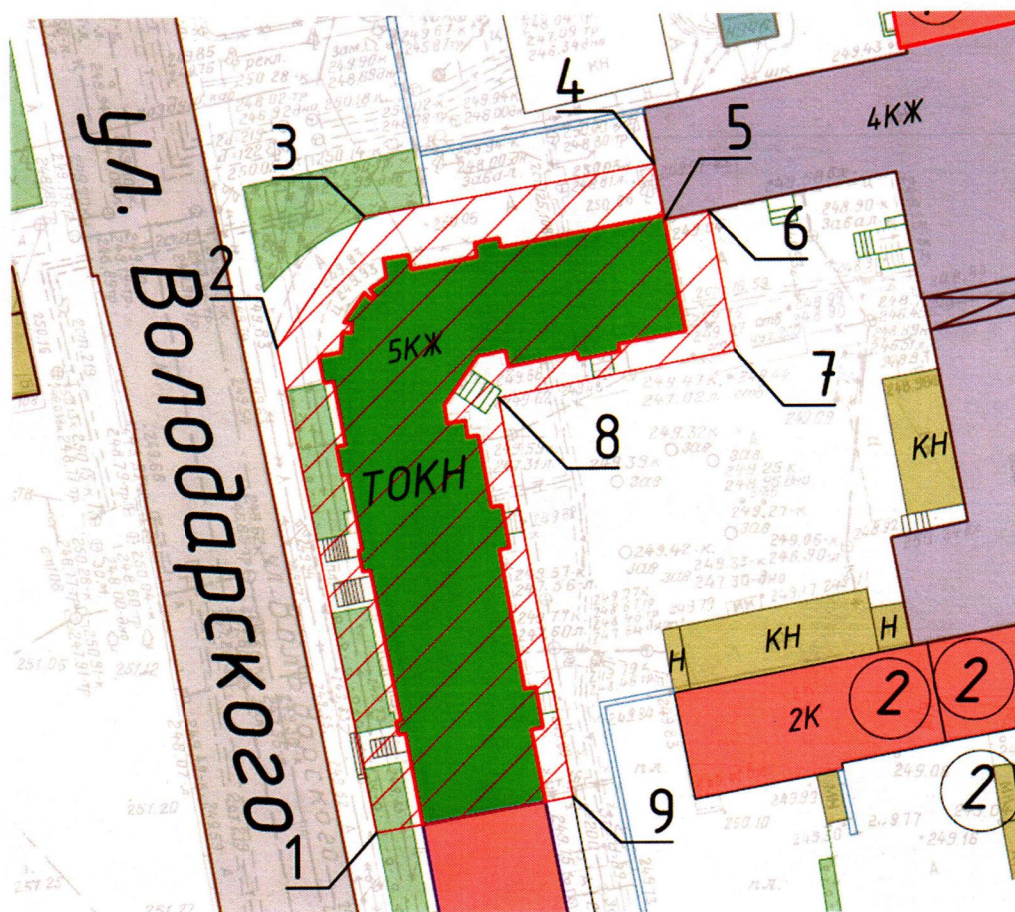
объекта культурного наследия регионального значения «Дом  
Уралстройкоопхоза», расположенного по адресу: г. Екатеринбург,  
ул. 8 Марта, д. 4, литера В, и режим использования данной территории

### Глава 1. Описание границ объекта культурного наследия регионального значения «Дом Уралстройкоопхоза», расположенного по адресу: г. Екатеринбург, ул. 8 Марта, д. 4, литера В




1. Границы территории объекта культурного наследия регионального значения «Дом Уралстройкоопхоза», расположенного по адресу: г. Екатеринбург, ул. 8 Марта, д. 4, литера В (далее – Объект), проходят:

- 1) на тротуаре, в 4,2 метра от юго-западного угла Объекта в 3,1 метра от края проезжей части улицы Володарского – точка 1;
- 2) от точки 1 в северо-западном направлении на расстоянии 44,3 метра – точка 2;
- 3) от точки 2 в северо-восточном направлении на расстоянии 14,2 метра – точка 3;
- 4) от точки 3 в северо-восточном направлении на расстоянии 26,3 метра – точка 4;
- 5) от точки 4 в юго-восточном направлении на расстоянии 5,1 метра – точка 5;
- 6) от точки 5 в северо-восточном направлении на расстоянии 4,1 метра – точка 6;
- 7) от точки 6 в юго-восточном направлении на расстоянии 12,7 метра – точка 7;
- 8) от точки 7 в юго-западном направлении на расстоянии 21,5 метра – точка 8;
- 9) от точки 8 в юго-восточном направлении на расстоянии 36,3 метра – точка 9;
- 10) от точки 9 в юго-западном направлении на расстоянии 17,9 метра – точка 1.

## 2. Карта (схема) границ территории Объекта:



Условные обозначения к карте (схеме) границ территории Объекта

-  – Объект;
-  – территория Объекта;
-  – поворотные (характерные) точки границ территории Объекта.

3. Координаты поворотных точек в местной системе координат Свердловской области (далее – МСК-66) определены картометрическим методом и приведены в таблице, погрешность определения координат составляет 0,25 метра.

Таблица

Номер поворотной точки	МСК-66	
	координата X	координата Y
1	2	3
1	391134,776	1533455,252
2	391178,116	1533446,248

1	2	3
3	391189,978	1533454,049
4	391194,696	1533479,946
5	391189,726	1533480,895
6	391190,528	1533484,795
7	391178,044	1533487,184
8	391173,781	1533466,075
9	391138,077	1533472,802

## Глава 2. Режим использования территории Объекта

4. Территория Объекта относится к землям историко-культурного назначения.

5. На территории Объекта разрешается:

- 1) проведение работ по сохранению Объекта (консервация, ремонт, реставрация, приспособление Объекта для современного использования);
- 2) сохранение элементов планировочной структуры территории Объекта;
- 3) воссоздание утраченных элементов Объекта, производимое на основании письменного разрешения и задания в соответствии с документацией, согласованной уполномоченным исполнительным органом государственной власти Свердловской области в сфере охраны объектов культурного наследия;
- 4) проведение работ по обеспечению функционирования Объекта по поддержанию его функциональной инфраструктуры, не нарушающих его целостности;
- 5) капитальный ремонт и реконструкция объектов инженерной инфраструктуры;
- 6) прокладка, ремонт, реконструкция подземных инженерных коммуникаций с последующим восстановлением нарушенных участков поверхности земли;
- 7) прокладка подъездных дорожных коммуникаций, ремонт и реконструкция существующих дорожных коммуникаций, проведение земляных и иных работ, не нарушающих целостность Объекта и не создающих угрозы его повреждения, разрушения или уничтожения;
- 8) проведение работ по озеленению и благоустройству территории, производимых в том числе с применением методов реставрации, направленных на формирование наиболее близкого к историческому контексту восприятия Объекта, без повышения уровня дневной поверхности;
- 9) проведение мероприятий, направленных на обеспечение пожарной и экологической безопасности Объекта;
- 10) размещение на территории Объекта информационных стендов, памятников, памятных знаков, иной историко-культурной информации;
- 11) устройство архитектурной подсветки зданий и территории Объекта;
- 12) устройство временных парковок с расчетным количеством мест согласно местным нормативам;
- 13) использование подземного пространства для современного

функционирования Объекта.

6. На территории Объекта запрещается:

- 1) новое строительство;
- 2) хозяйственная деятельность, ведущая к разрушению, искажению внешнего облика Объекта, нарушающая его целостность и создающая угрозу его повреждения, разрушения или уничтожения;
- 3) самовольная вырубка растительности, уничтожение травяного покрова;
- 4) прокладка наземных и воздушных инженерных коммуникаций, кроме временных, необходимых для проведения работ по сохранению Объекта;
- 5) размещение на фасадах Объекта инженерного оборудования;
- 6) установка рекламных конструкций, за исключением рекламных конструкций, разрешенных в соответствии с пунктом 3 статьи 35.1 Федерального закона от 25 июня 2002 года № 73-ФЗ «Об объектах культурного наследия (памятниках истории и культуры) народов Российской Федерации» и предусмотренных проектной документацией на проведение работ по сохранению Объекта в случаях прямого воздействия рекламных конструкций на Объект;
- 7) создание разрушающих вибрационных нагрузок динамическим воздействием на грунты в зоне их взаимодействия с Объектом.

УТВЕРЖДЕНЫ  
приказом Управления государственной  
охраны объектов культурного наследия  
Свердловской области  
от 10.07.2018 № 286

## ГРАНИЦЫ ТЕРРИТОРИИ

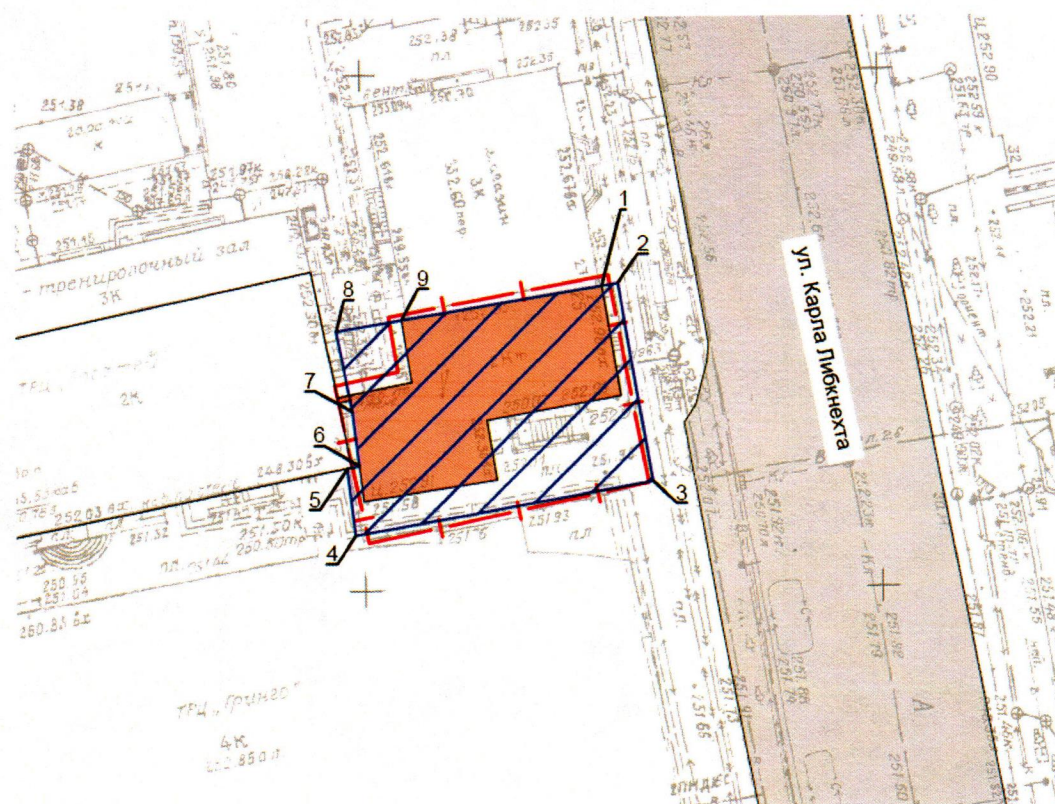
**объекта культурного наследия регионального значения «Дом купца Андреева», расположенного по адресу: г. Екатеринбург, ул. Карла Либкнехта, д. 25, и режим использования данной территории**

### **Глава 1. Описание границ объекта культурного наследия регионального значения «Дом купца Андреева», расположенного по адресу: г. Екатеринбург, ул. Карла Либкнехта, д. 25**

1. Границы территории объекта культурного наследия регионального значения «Дом купца Андреева», расположенного по адресу: г. Екатеринбург, ул. Карла Либкнехта, д. 25 (далее – Объект), проходят:

- 1) от точки 1, расположенной на северо-восточном углу Объекта, в северо-восточном направлении на расстоянии 1,6 метра – точка 2;
- 2) от точки 2 в юго-восточном направлении на расстоянии 19,4 метра – точка 3;
- 3) от точки 3 в юго-западном направлении на расстоянии 29,2 метра – точка 4;
- 4) от точки 4 в северо-западном направлении на расстоянии 6,6 метра – точка 5;
- 5) от точки 5 в северо-восточном направлении на расстоянии 1,2 метра – точка 6;
- 6) от точки 6 в северо-западном направлении на расстоянии 5,3 метра – точка 7;
- 7) от точки 7 в северо-западном направлении на расстоянии 8 метров – точка 8;
- 8) от точки 8 в северо-восточном направлении на расстоянии 6,5 метра – точка 9;
- 9) от точки 9 в северо-восточном направлении на расстоянии 19,6 метра – точка 1.

## 2. Карта (схема) границ территории Объекта:



## Условные обозначения к карте (схеме) границ территории Объекта

- Объект;
- территория Объекта;
- 1 – поворотные (характерные) точки границ территории Объекта.

3. Координаты поворотных точек в местной системе координат Свердловской области (далее – МСК-66) определены картометрическим методом и приведены в таблице, погрешность определения координат составляет 0,25 метра.

Таблица

Номер поворотной точки	МСК-66	
	координата X	координата Y
1	2	3
1	391356.0348	1534290.2396
2	391356.2974	1534291.8179
3	391337.1522	1534295.1329
4	391331.9424	1534266.425
5	391338.4947	1534265.616
6	391338.7379	1534266.7951

1	2	3
7	391343.9758	1534266.1485
8	391351.7597	1534264.5477
9	391352.8179	1534270.9071

## Глава 2. Режим использования территории Объекта

4. Территория Объекта относится к землям историко-культурного назначения.

5. На территории Объекта разрешается:

1) проведение работ по сохранению Объекта (консервация, ремонт, реставрация, приспособление Объекта для современного использования);

2) сохранение элементов планировочной структуры территории Объекта;

3) воссоздание утраченных элементов Объекта, производимое на основании письменного разрешения и задания в соответствии с документацией, согласованной уполномоченным исполнительным органом государственной власти Свердловской области в сфере охраны объектов культурного наследия;

4) проведение работ по обеспечению функционирования Объекта по поддержанию его функциональной инфраструктуры, не нарушающих его целостности;

5) проведение работ по выявлению и изучению объектов археологического наследия, располагающихся на территории Объекта, в порядке, предусмотренном законодательством Российской Федерации в сфере государственной охраны объектов культурного наследия;

6) консервация объектов археологического наследия на основании комплексных научно-исследовательских работ;

7) капитальный ремонт и реконструкция объектов инженерной инфраструктуры;

8) прокладка, ремонт, реконструкция подземных инженерных коммуникаций с последующим восстановлением нарушенных участков поверхности земли;

9) прокладка подъездных дорожных коммуникаций, ремонт и реконструкция существующих дорожных коммуникаций, проведение земляных и иных работ, не нарушающих целостность Объекта и не создающих угрозы его повреждения, разрушения или уничтожения;

10) проведение работ по озеленению и благоустройству территории, производимых в том числе с применением методов реставрации, направленных на формирование наиболее близкого к историческому контексту восприятия Объекта, без повышения уровня дневной поверхности;

11) проведение мероприятий, направленных на обеспечение пожарной и экологической безопасности Объекта;

12) размещение на территории Объекта информационных стендов, памятников, памятных знаков, иной историко-культурной информации;

13) устройство архитектурной подсветки зданий и территории Объекта;

14) устройство временных парковок с расчетным количеством мест согласно местным нормативам;

15) использование подземного пространства для современного функционирования Объекта.

6. На территории Объекта запрещается:

- 1) новое строительство;
- 2) хозяйственная деятельность, ведущая к разрушению, искажению внешнего облика Объекта, нарушающая его целостность и создающая угрозу его повреждения, разрушения или уничтожения;
- 3) самовольная вырубка растительности, уничтожение травяного покрова;
- 4) проведение любых земляных работ без предварительного археологического обследования территории в соответствии с действующим законодательством;
- 5) прокладка наземных и воздушных инженерных коммуникаций, кроме временных, необходимых для проведения работ по сохранению Объекта;
- 6) размещение на фасадах Объекта инженерного оборудования;
- 7) установка рекламных конструкций за исключением рекламных конструкций, разрешенных в соответствии с пунктом 3 статьи 35.1 Федерального закона от 25 июня 2002 года № 73-ФЗ «Об объектах культурного наследия (памятниках истории и культуры) народов Российской Федерации» и предусмотренных проектной документацией на проведение работ по сохранению Объекта в случаях прямого воздействия рекламных конструкций на Объект;
- 8) создание разрушающих вибрационных нагрузок динамическим воздействием на грунты в зоне их взаимодействия с Объектом.

УТВЕРЖДЕНЫ  
приказом Управления государственной  
охраны объектов культурного наследия  
Свердловской области  
от 10.07.2018 № 286

## ГРАНИЦЫ ТЕРРИТОРИИ

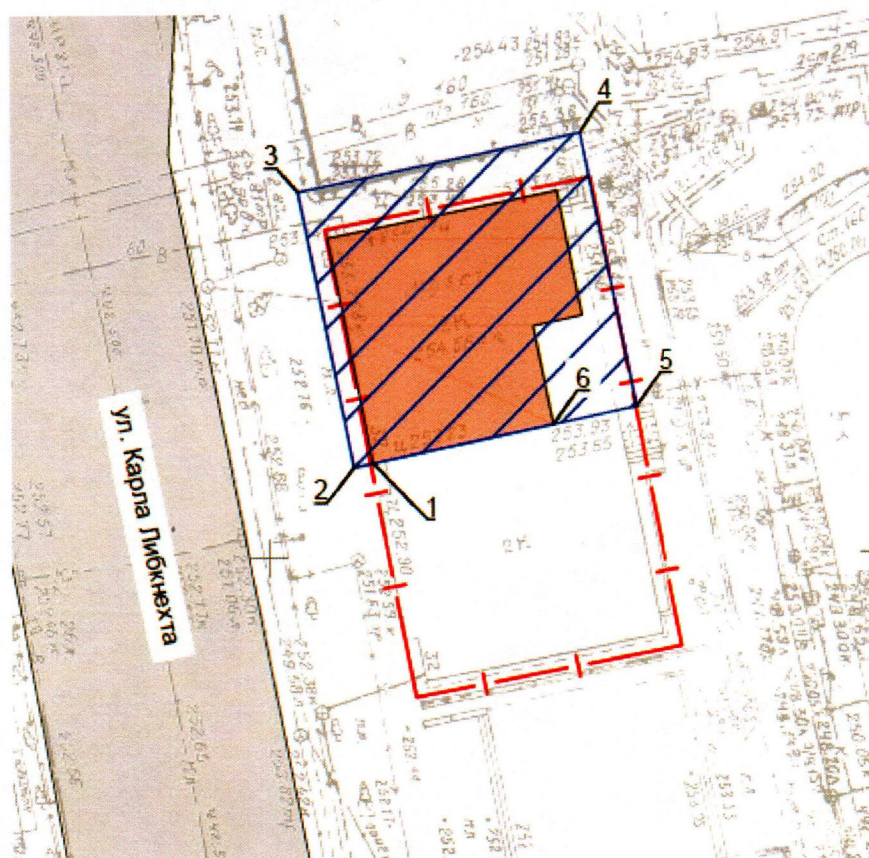
объекта культурного наследия регионального значения «Дом  
С.М. Агушевича», расположенного по адресу: г. Екатеринбург, ул. Карла  
Либкнехта, д. 32, и режим использования данной территории

### Глава 1. Описание границ объекта культурного наследия регионального значения «Дом С.М. Агушевича», расположенного по адресу: г. Екатеринбург, ул. Карла Либкнехта, д. 32




1. Границы территории объекта культурного наследия регионального значения «Дом С.М. Агушевича», расположенного по адресу: г. Екатеринбург, ул. Карла Либкнехта, д. 32 (далее – Объект), проходят:

- 1) от точки 1, расположенной на юго-западном углу Объекта, в юго-западном направлении на расстоянии 1,6 метра – точка 2;
- 2) от точки 2 в северо-западном направлении на расстоянии 23 метров – точка 3;
- 3) от точки 3 в северо-восточном направлении на расстоянии 23,6 метра – точка 4;
- 4) от точки 4 в юго-восточном направлении на расстоянии 22,8 метра – точка 5;
- 5) от точки 5 в юго-западном направлении на расстоянии 7 метров – точка 6;
- 6) от точки 6 в юго-западном направлении на расстоянии 15,1 метра – точка 1.

## 2. Карта (схема) границ территории Объекта:



## Условные обозначения к карте (схеме) границ территории Объекта

-  – Объект;
-  – территория Объекта;
-  – поворотные (характерные) точки границ территории Объекта.

3. Координаты поворотных точек в местной системе координат Свердловской области (далее – МСК-66) определены картометрическим методом и приведены в таблице, погрешность определения координат составляет 0,25 метра.

Таблица

Номер поворотной точки	МСК-66	
	координата X	координата Y
1	391384.5536	1534325.4837
2	391384.2236	1534323.9187
3	391406.7509	1534319.3957
4	391411.4759	1534342.5545
5	391389.1143	1534347.1057
6	391387.657	1534340.2797

## Глава 2. Режим использования территории Объекта

4. Территория Объекта относится к землям историко-культурного назначения.

5. На территории Объекта разрешается:

1) проведение работ по сохранению Объекта (консервация, ремонт, реставрация, приспособление Объекта для современного использования);

2) сохранение элементов планировочной структуры территории Объекта;

3) воссоздание утраченных элементов Объекта, производимое на основании письменного разрешения и задания в соответствии с документацией, согласованной уполномоченным исполнительным органом государственной власти Свердловской области в сфере охраны объектов культурного наследия;

4) проведение работ по обеспечению функционирования Объекта по поддержанию его функциональной инфраструктуры, не нарушающих его целостности;

5) проведение работ по выявлению и изучению объектов археологического наследия, располагающихся на территории Объекта, в порядке, предусмотренном законодательством Российской Федерации в сфере государственной охраны объектов культурного наследия;

6) консервация объектов археологического наследия на основании комплексных научно-исследовательских работ;

7) капитальный ремонт и реконструкция объектов инженерной инфраструктуры;

8) прокладка, ремонт, реконструкция подземных инженерных коммуникаций с последующим восстановлением нарушенных участков поверхности земли;

9) прокладка подъездных дорожных коммуникаций, ремонт и реконструкция существующих дорожных коммуникаций, проведение земляных и иных работ, не нарушающих целостность Объекта и не создающих угрозы его повреждения, разрушения или уничтожения;

10) проведение работ по озеленению и благоустройству территории, производимых в том числе с применением методов реставрации, направленных на формирование наиболее близкого к историческому контексту восприятия Объекта, без повышения уровня дневной поверхности;

11) проведение мероприятий, направленных на обеспечение пожарной и экологической безопасности Объекта;

12) размещение на территории Объекта информационных стендов, памятников, памятных знаков, иной историко-культурной информации;

13) устройство архитектурной подсветки зданий и территории Объекта;

14) устройство временных парковок с расчетным количеством мест согласно местным нормативам;

15) использование подземного пространства для современного функционирования Объекта.

6. На территории Объекта запрещается:

1) новое строительство;

2) хозяйственная деятельность, ведущая к разрушению, искажению

внешнего облика Объекта, нарушающая его целостность и создающая угрозу его повреждения, разрушения или уничтожения;

3) самовольная вырубка растительности, уничтожение травяного покрова;

4) проведение любых земляных работ без предварительного археологического обследования территории в соответствии с действующим законодательством;

5) прокладка наземных и воздушных инженерных коммуникаций, кроме временных, необходимых для проведения работ по сохранению Объекта;

6) размещение на фасадах Объекта инженерного оборудования;

7) установка рекламных конструкций за исключением рекламных конструкций, разрешенных в соответствии с пунктом 3 статьи 35.1 Федерального закона от 25 июня 2002 года № 73-ФЗ «Об объектах культурного наследия (памятниках истории и культуры) народов Российской Федерации» и предусмотренных проектной документацией на проведение работ по сохранению Объекта в случаях прямого воздействия рекламных конструкций на Объект;

8) создание разрушающих вибрационных нагрузок динамическим воздействием на грунты в зоне их взаимодействия с Объектом.

УТВЕРЖДЕНЫ  
приказом Управления государственной  
охраны объектов культурного наследия  
Свердловской области  
от 10.07.2018 № 286

## ГРАНИЦЫ ТЕРРИТОРИИ

**объекта культурного наследия регионального значения «Магазин  
Мозгунова», расположенного по адресу: г. Нижний Тагил,  
пр. Ленина, д. 6/ул. Огаркова, д. 5, и режим использования  
данной территории**

### **Глава 1. Описание границ объекта культурного наследия регионального значения «Магазин Мозгунова», расположенного по адресу: г. Нижний Тагил, пр. Ленина, д. 6/ул. Огаркова, д. 5**

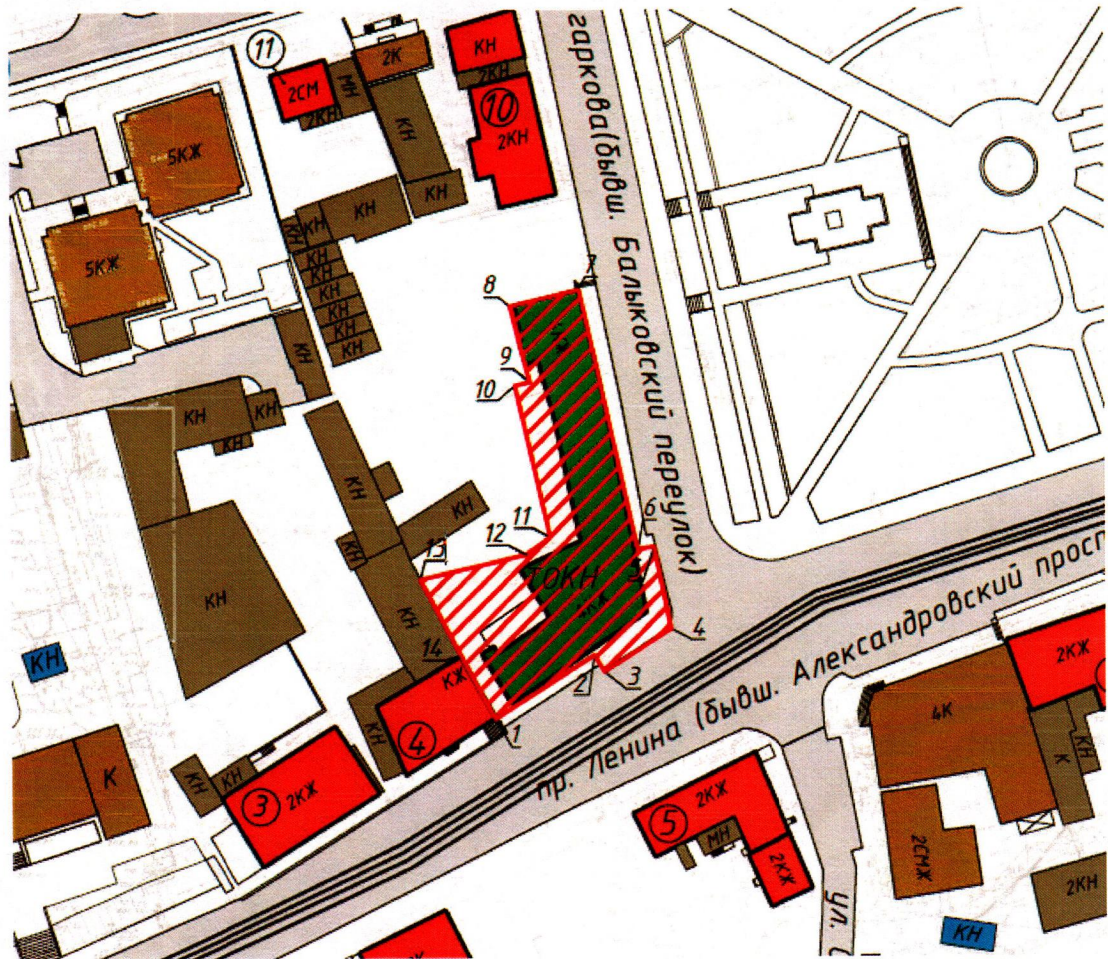
1. Границы территории объекта культурного наследия регионального значения «Магазин Мозгунова», расположенного по адресу: г. Нижний Тагил, пр. Ленина, д. 6/ул. Огаркова, д. 5 (далее – Объект), проходят:

- 1) на краю проезжей части пр. Ленина, в 5,2 метра от юго-западного угла Объекта – точка 1;
- 2) от точки 1 в северо-западном направлении на расстоянии 18,4 метра – точка 2;
- 3) от точки 2 в северо-западном направлении на расстоянии 15,7 метра – точка 3;
- 4) от точки 3 в северо-восточном направлении на расстоянии 29,2 метра – точка 4;
- 5) от точки 4 в северо-западном направлении на расстоянии 42,7 метра – точка 5;
- 6) от точки 5 в северо-восточном направлении на расстоянии 0,7 метра – точка 6;
- 7) от точки 6 в северо-западном направлении на расстоянии 8,2 метра – точка 7;
- 8) от точки 7 в северо-восточном направлении на расстоянии 18,3 метра – точка 8;
- 9) от точки 8 в юго-восточном направлении на расстоянии 55,1 метра – точка 9;
- 10) от точки 9 в северо-восточном направлении на расстоянии 1,4 метра – точка 10;
- 11) от точки 10 в юго-восточном направлении на расстоянии 20 метров – точка 11;
- 12) от точки 11 в юго-западном направлении на расстоянии 18,2 метра – точка 12;

13) от точки 12 в северо-западном направлении на расстоянии 1,5 метра – точка 13;

14) от точки 13 в юго-западном направлении на расстоянии 24,8 метра – точка 1.

2. Карта (схема) границ территории Объекта:



Условные обозначения к карте (схеме) границ территории Объекта



– Объект;



– территория Объекта;



– поворотные (характерные) точки границ территории Объекта.

3. Координаты поворотных точек в системе координат Свердловской области (далее – МСК-66) определены картометрическим методом и приведены в таблице, погрешность определения координат составляет 0,25 метра.

Таблица

Номер поворотной точки	МСК-66	
	координата X	координата Y
1	509925,84	1494414,25
2	509939,69	1494435,68
3	509936,07	1494437,83
4	509945,38	1494452,30
5	509963,17	1494448,65
6	509962,56	1494445,07
7	510018,55	1494432,57
8	510014,98	1494417,60
9	509998,56	1494422,02
10	509997,82	1494418,83
11	509965,24	1494426,33
12	509961,53	1494421,03
13	509956,26	1494398,17
14	509939,64	1494406,94

## Глава 2. Режим использования территории Объекта

4. Территория Объекта относится к землям историко-культурного назначения.

5. На территории Объекта разрешается:

- 1) проведение работ по сохранению Объекта;
- 2) сохранение элементов планировочной структуры территории Объекта;
- 3) воссоздание утраченных элементов Объекта, производимое на основании письменного разрешения и задания в соответствии с документацией, согласованной уполномоченным исполнительным органом государственной власти Свердловской области в сфере охраны объектов культурного наследия;
- 4) проведение работ по обеспечению функционирования Объекта по поддержанию его функциональной инфраструктуры, не нарушающих его целостности;
- 5) проведение работ по выявлению и изучению объектов археологического наследия, располагающихся на территории Объекта, в порядке, предусмотренном действующим законодательством Российской Федерации в сфере государственной охраны объектов культурного наследия;
- 6) консервация объектов археологического наследия на основании комплексных научно-исследовательских работ;
- 7) капитальный ремонт и реконструкция объектов инженерной инфраструктуры;

8) прокладка, ремонт, реконструкция подземных инженерных коммуникаций с последующим восстановлением нарушенных участков поверхности земли;

9) ремонт и реконструкция существующих дорожных коммуникаций, проведение земляных и иных работ, не нарушающих целостность Объекта и не создающих угрозы его повреждения, разрушения или уничтожения;

10) проведение работ по озеленению и благоустройству территории, производимых в том числе с применением методов реставрации, направленных на формирование наиболее близкого к историческому контексту восприятия Объекта, без повышения уровня дневной поверхности;

11) проведение мероприятий, направленных на обеспечение пожарной и экологической безопасности Объекта;

12) размещение на территории Объекта информационных стендов, памятников, памятных знаков, иной историко-культурной информации;

13) устройство архитектурной подсветки зданий и территории Объекта;

14) устройство временных парковок с расчетным количеством мест согласно местным нормативам;

15) использование подземного пространства для современного функционирования Объекта.

6. На территории Объекта запрещается:

1) новое строительство;

2) хозяйственная деятельность, ведущая к разрушению, искажению внешнего облика Объекта, нарушающая его целостность и создающая угрозу его повреждения, разрушения или уничтожения;

3) проведение любых земляных работ без предварительного археологического обследования территории в соответствии с действующим законодательством в сфере государственной охраны объектов культурного наследия;

4) прокладка наземных и воздушных инженерных коммуникаций, кроме временных, необходимых для проведения работ по сохранению Объекта;

5) размещение на фасадах Объекта инженерного оборудования;

6) установка рекламных конструкций за исключением рекламных конструкций, разрешенных в соответствии с пунктом 3 статьи 35.1 Федерального закона от 25 июня 2002 года № 73-ФЗ «Об объектах культурного наследия (памятниках истории и культуры) народов Российской Федерации» и предусмотренных проектной документацией на проведение работ по сохранению Объекта в случаях прямого воздействия рекламных конструкций на Объект;

7) создание разрушающих вибрационных нагрузок динамическим воздействием на грунты в зоне их взаимодействия с Объектом.