

Муниципальное казённое учреждение
«Екатеринбургский Центр по охране и использованию
исторического и культурного наследия»

ЭСКИЗНЫЙ ПРОЕКТ

**УСТАНОВКИ И СОДЕРЖАНИЯ
ИНФОРМАЦИОННЫХ НАДПИСЕЙ И
ОБОЗНАЧЕНИЙ НА ОБЪЕКТАХ КУЛЬТУРНОГО
НАСЛЕДИЯ РЕГИОНАЛЬНОГО ЗНАЧЕНИЯ**

ансамбле

**«Комплекс брусковых коттеджей»,
1945 г., архитектор М.В. Рейшер**

**расположенном по адресу:
Свердловская область, г. Екатеринбург,
ул. Большакова.**

в составе:

**памятник «Дом жилой»,
расположенном по адресу:
г. Екатеринбург, ул. Большакова, д. 84**

**памятник «Дом жилой»,
расположенном по адресу:
г. Екатеринбург, ул. Большакова, д. 86**

**г. Екатеринбург,
2022 г.**

Содержание проекта:

1. Общие сведения об объекте культурного наследия.
2. Информация об объектах культурного наследия, входящих в состав ансамбля (перечень памятников, расположенных в границах территории ансамбля и входящих в его состав).
3. Эскизное предложение информационных надписей и обозначений.
4. Технические характеристики информационных надписей и обозначений.
5. Описание метода крепления информационных надписей и обозначений.
6. Расчёт элементов крепления информационной надписи и нагрузки, оказываемой информационной надписью на объект культурного наследия.
7. Схема установки информационных надписей на объект культурного наследия и цветная фотофиксация объекта культурного наследия с указанием места предполагаемого размещения информационной надписи.
8. Карта - схема предполагаемого места установки информационных надписей с привязкой к плану территории, на которой расположен объект культурного наследия.
9. Чертёжи информационных надписей (пластин) в масштабе 1:5 с указанием размеров.

Содержание проекта.

Эскизный проект установки и содержания информационных надписей и обозначений на объекте культурного наследия регионального значения- ансамбле «Комплекс брусовых коттеджей», 1945 г., архитектор М.В. Рейшер, расположенном по адресу: Свердловская область, г. Екатеринбург, ул. Большакова, в составе: «Дом жилой» (ул. Большакова, д. 84) и «Дом жилой» (ул. Большакова, д. 86)	Лист	Листов
	1	17
МКУ «Екатеринбургский Центр по охране и использованию исторического и культурного наследия»		

1. Общие сведения об объекте культурного наследия.

Объект культурного наследия регионального значения
**«Комплекс брусковых коттеджей»,
1945 г., архитектор М.В. Рейшер**

Вид объекта культурного наследия:
«Ансамбль»

Реквизиты и наименование правовых актов о принятии объекта культурного наследия на государственную охрану:

Решение Исполнительного комитета Свердловского областного Совета народных депутатов от 18.02.1991 №75.

Сведения о пользователях:

- частично в собственности Муниципального образования «город Екатеринбург» **(в хозяйственном ведении у Екатеринбургского муниципального унитарного предприятия «Специализированное управление эксплуатации и реабилитации жилья»);**
- **частично в частной собственности.**

Регистрационный номер в едином государственном реестре объектов культурного наследия (памятников истории и культуры) народов Российской Федерации (далее - единый реестр):
661721097720005.

Сведения о ранее установленных информационных надписях:
не установлена.

Общие сведения об объекте культурного наследия.

Эскизный проект установки и содержания информационных надписей и обозначений на объекте культурного наследия регионального значения- ансамбле «Комплекс брусковых коттеджей», 1945 г., архитектор М.В. Рейшер, расположенном по адресу: Свердловская область, г. Екатеринбург, ул. Большакова, в составе: «Дом жилой» (ул. Большакова, д. 84) и «Дом жилой» (ул. Большакова, д. 86)	Лист	Листов
	2	17
<small>МКУ «Екатеринбургский Центр по охране и использованию исторического и культурного наследия»</small>		

2. Информация об объектах культурного наследия, входящих в состав ансамбля (перечень памятников, расположенных в границах территории ансамбля и входящих в его состав).

Наименование объекта культурного наследия:

1. «Комплекс брусковых коттеджей», 1945 г., архитектор М.В. Рейшер.

Адрес объекта культурного наследия:

Свердловская область, г. Екатеринбург, ул. Большакова.

Регистрационный номер в едином государственном реестре объектов культурного наследия (памятников истории и культуры) народов Российской Федерации (далее - единый реестр):

661721097720005

Сведения о ранее установленных информационных надписях:
не установлена.

Состав ансамбля:

2. «Дом жилой» (памятник).

Адрес: Свердловская область, г. Екатеринбург,
ул. Большакова, д. 82.

Регистрационный номер в едином государственном реестре объектов культурного наследия (памятников истории и культуры) народов Российской Федерации (далее - единый реестр):

661711097720035

Сведения о ранее установленных информационных надписях:
не установлена.

3. «Дом жилой» (памятник).

Адрес: Свердловская область, г. Екатеринбург,
ул. Большакова, д. 84.

Регистрационный номер в едином государственном реестре объектов культурного наследия (памятников истории и культуры) народов Российской Федерации (далее - единый реестр):

661711097720015

Сведения о ранее установленных информационных надписях:
не установлена по причине утраты Объекта.

4. «Дом жилой» (памятник).

Адрес: Свердловская область, г. Екатеринбург,
ул. Большакова, д. 84.

Регистрационный номер в едином государственном реестре объектов культурного наследия (памятников истории и культуры) народов Российской Федерации (далее - единый реестр):

661711097720025

Сведения о ранее установленных информационных надписях:
утеряна.

Информация об объектах культурного наследия, входящих в состав ансамбля.

Эскизный проект установки и содержания информационных надписей и обозначений на объекте культурного наследия регионального значения- ансамбле «Комплекс брусковых коттеджей», 1945 г., архитектор М.В. Рейшер, расположенном по адресу: Свердловская область, г. Екатеринбург, ул. Большакова, в составе: «Дом жилой» (ул. Большакова, д. 84) и «Дом жилой» (ул. Большакова, д. 86)

Лист Листов

3 17

МКУ «Екатеринбургский Центр по
охране и использованию
исторического и культурного
наследия»

5. «Дом жилой» (памятник).

Адрес: Свердловская область, г. Екатеринбург,
ул. Большакова, д. 86.

Регистрационный номер в едином государственном реестре объектов культурного наследия (памятников истории и культуры) народов Российской Федерации (далее - единый реестр):
661711097720045.

Сведения о ранее установленных информационных надписях:
не установлена.

Настоящий проект разработан с учётом следующих требований: соответствие данным единого реестра, применение метода крепления информационных надписей с минимальным воздействием на объекты культурного наследия, с использованием материалов, устойчивых к разнообразным неблагоприятным погодным факторам, обладающих также и антивандальными свойствами, эстетическое восприятие изделия, гармонирующее с обликом памятника. А так же соответствие Постановлению Правительства Российской Федерации от 10.09.2019 № 1178 «Об утверждении правил установки информационных надписей и обозначений на объекты культурного наследия (памятники истории и культуры) народов Российской Федерации, содержания этих информационных надписей и обозначений, а также требований к составу проектов установки и содержания информационных надписей и обозначений, на основании которых осуществляется такая установка».

(продолжение раздела 2)

Информация об объектах культурного наследия, входящих в состав ансамбля.

Эскизный проект установки и содержания информационных надписей и обозначений на объекте культурного наследия регионального значения- ансамбле «Комплекс брусковых коттеджей», 1945 г., архитектор М.В. Рейшер, расположенном по адресу: Свердловская область, г. Екатеринбург, ул. Большакова, в составе: «Дом жилой» (ул. Большакова, д. 84) и «Дом жилой» (ул. Большакова, д. 86)

Лист Листов

4

17

МКУ «Екатеринбургский Центр по
охране и использованию
исторического и культурного
наследия»

3. Эскизное предложение информационных надписей и обозначений.

3.1. Объект культурного наследия регионального значения ансамбль «Комплекс брусовых коттеджей», 1945 г., архитектор М.В. Рейшер.

Проектом предлагается размещение информационной надписи на фасаде стены объекта культурного наследия и продиктовано тем, что это место является общедоступным для обозрения гражданам. Размер пластины: 550 x 400 мм, толщина торцевой стороны около 15 мм вместе с высотой герба, шрифта и крепёжных элементов.

Сведения о колеровке:

1. Цвет пластины: RAL 7043 "Traffic grey B" (тёмно-серый)
2. Цвет надписей, рамок: RAL 7047 "Telegrey 4" (светло-серый)

Сведения о размере шрифта:

- 1). Категория объекта: **ОБЪЕКТ КУЛЬТУРНОГО НАСЛЕДИЯ РЕГИОНАЛЬНОГО ЗНАЧЕНИЯ** - высота шрифта 11,5 мм.
- 2). Номер в реестре: **661721097720005** - высота шрифта 10,0 мм.
- 3). Вид объекта культурного наследия: **АНСАМБЛЬ** - высота шрифта 12,5 мм.
- 4). Название ансамбля: **«Комплекс брусовых коттеджей»** - высота прописных букв (больших) шрифта 22,2 мм, высота строчных букв (маленьких) 15,5 мм.
- 5). Датировка, автор: **1945 г., архитектор М.В. Рейшер** - высота прописных букв (больших) шрифта 15,1 мм, высота строчных букв (маленьких) 10,5 мм.
- 6) Надпись: **пообъектный состав** - высота шрифта 7,1 мм.
- 7). Пообъектный состав ансамбля: **«Дом жилой», «Дом жилой», «Дом жилой», «Дом жилой»** - высота прописных букв (больших) шрифта 13,4 мм, высота строчных букв (маленьких) 9,5 мм.
- 8). Фраза **Охраняется государством** - высота шрифта 12,2 мм.
- 9). **Герб Свердловской области** - 78,3 x 64,5 мм.
- 10). Вид шрифта: "Times New Roman", жирный.



Эскизное предложение информационных надписей и обозначений.

Эскизный проект установки и содержания информационных надписей и обозначений на объекте культурного наследия регионального значения- ансамбле «Комплекс брусовых коттеджей», 1945 г., архитектор М.В. Рейшер, расположенном по адресу: Свердловская область, г. Екатеринбург, ул. Большакова, в составе: «Дом жилой» (ул. Большакова, д. 84) и «Дом жилой» (ул. Большакова, д. 86)

Лист	Листов
5	17

МКУ «Екатеринбургский Центр по охране и использованию исторического и культурного наследия»

3.2. Объект культурного наследия регионального значения памятник «Дом жилой» (ул. Большакова, д. 84), входящий в состав ансамбля «Комплекс брусковых коттеджей», 1945 г., архитектор М.В. Рейшер

Проектом предлагается размещение информационной надписи на фасаде стены объекта культурного наследия и продиктовано тем, что это место является общедоступным для обозрения гражданам. Размер пластины: 550 x 400 мм, толщина торцевой стороны около 15 мм вместе с высотой герба, шрифта и крепёжных элементов.

Сведения о колеровке:

1. Цвет пластины: RAL 7043 "Traffic grey B" (тёмно-серый)
2. Цвет надписей, рамок: RAL 7047 "Telegrey 4" (светло-серый)

Сведения о размере шрифта:

- 1). Категория объекта: **ОБЪЕКТ КУЛЬТУРНОГО НАСЛЕДИЯ РЕГИОНАЛЬНОГО ЗНАЧЕНИЯ** - высота шрифта 11,5 мм.
- 2). Номер в реестре: **661721097720025** - высота шрифта 10,0 мм.
- 3). Вид объекта культурного наследия: **АНСАМБЛЬ** - высота шрифта 12,5 мм.
- 4). Название ансамбля: **«Комплекс брусковых коттеджей»** - высота прописных букв (больших) шрифта 22,2 мм, высота строчных букв (маленьких) 15,5 мм.
- 5). Датировка, автор: **1945 г., архитектор М.В. Рейшер** - высота прописных букв (больших) шрифта 15,1 мм, высота строчных букв (маленьких) 10,5 мм.
- 6). Название памятника входящего в состав ансамбля: **«Дом жилой»** - высота прописных букв (больших) шрифта 28,8 мм, высота строчных букв (маленьких) 20,2 мм.
- 7). Фраза **Охраняется государством** - высота шрифта 12,2 мм.
- 8). **Герб Свердловской области** - 78,3 x 64,5 мм.
- 9). Вид шрифта: "Times New Roman", жирный.



Эскизное предложение информационных надписей и обозначений.

Эскизный проект установки и содержания информационных надписей и обозначений на объекте культурного наследия регионального значения- ансамбле «Комплекс брусковых коттеджей», 1945 г., архитектор М.В. Рейшер, расположенном по адресу: Свердловская область, г. Екатеринбург, ул. Большакова, в составе: «Дом жилой» (ул. Большакова, д. 84) и «Дом жилой» (ул. Большакова, д. 86)

Лист	Листов
6	17

МКУ «Екатеринбургский Центр по охране и использованию исторического и культурного наследия»

**3.3. Объект культурного наследия регионального значения
памятник «Дом жилой» (ул. Большакова, д. 86), входящий в состав
ансамбля «Комплекс брусовых коттеджей», 1945 г., архитектор
М.В. Рейшер**

Проектом предлагается размещение информационной надписи на фасаде стены объекта культурного наследия и продиктовано тем, что это место является общедоступным для обозрения гражданам. Размер пластины: 550 x 400 мм, толщина торцевой стороны около 15 мм вместе с высотой герба, шрифта и крепёжных элементов.

Сведения о колеровке:

1. Цвет пластины: RAL 7043 "Traffic grey B" (тёмно-серый)
2. Цвет надписей, рамок: RAL 7047 "Telegrey 4" (светло-серый)

Сведения о размере шрифта:

- 1). Категория объекта: **ОБЪЕКТ КУЛЬТУРНОГО НАСЛЕДИЯ РЕГИОНАЛЬНОГО ЗНАЧЕНИЯ** - высота шрифта 11,5 мм.
- 2). Номер в реестре: **661721097720045** - высота шрифта 10,0 мм.
- 3). Вид объекта культурного наследия: **АНСАМБЛЬ** - высота шрифта 12,5 мм.
- 4). Название ансамбля: **«Комплекс брусовых коттеджей»** - высота прописных букв (больших) шрифта 22,2 мм, высота строчных букв (маленьких) 15,5 мм.
- 5). Датировка, автор: **1945 г., архитектор М.В. Рейшер** - высота прописных букв (больших) шрифта 15,1 мм, высота строчных букв (маленьких) 10,5 мм.
- 6). Название памятника входящего в состав ансамбля: **«Дом жилой»** - высота прописных букв (больших) шрифта 28,8 мм, высота строчных букв (маленьких) 20,2 мм.
- 7). Фраза **Охраняется государством** - высота шрифта 12,2 мм.
- 8). **Герб Свердловской области** - 78,3 x 64,5 мм.
- 9). Вид шрифта: "Times New Roman", жирный.



Эскизное предложение информационных надписей и обозначений.

Эскизный проект установки и содержания информационных надписей и обозначений на объекте культурного наследия регионального значения- ансамбле «Комплекс брусовых коттеджей», 1945 г., архитектор М.В. Рейшер, расположенном по адресу: Свердловская область, г. Екатеринбург, ул. Большакова, в составе: «Дом жилой» (ул. Большакова, д. 84) и «Дом жилой» (ул. Большакова, д. 86)

Лист	Листов
7	17

МКУ «Екатеринбургский Центр по
охране и использованию
исторического и культурного
наследия»

4. Технические характеристики информационных надписей:

(описание материала, покрытия, толщины и масса пластины)

Информационные надписи и обозначения (охранные доски)

выполнены в виде прямоугольных пластин из долговечного,

атмосферостойкого материала - ударопрочного полистирола

(термопластик) марки УПМ 500 по технологии горячего литья под

давлением, спайка знаков (букв) и основы проводится методом

химической сварки посредством присадочного материала.

Герб, декоративная рамка и текст - выпуклые (объемные).

Масса (вес) одной информационной надписи и обозначения

не более - 1,4 кг.

Технические характеристики информационных надписей.

Эскизный проект установки и содержания информационных надписей и обозначений на объекте культурного наследия регионального значения- ансамбле «Комплекс брусковых коттеджей», 1945 г., архитектор М.В. Рейшер, расположенном по адресу: Свердловская область, г. Екатеринбург, ул. Большакова, в составе: «Дом жилой» (ул. Большакова, д. 84) и «Дом жилой» (ул. Большакова, д. 86)

Лист

Листов

8

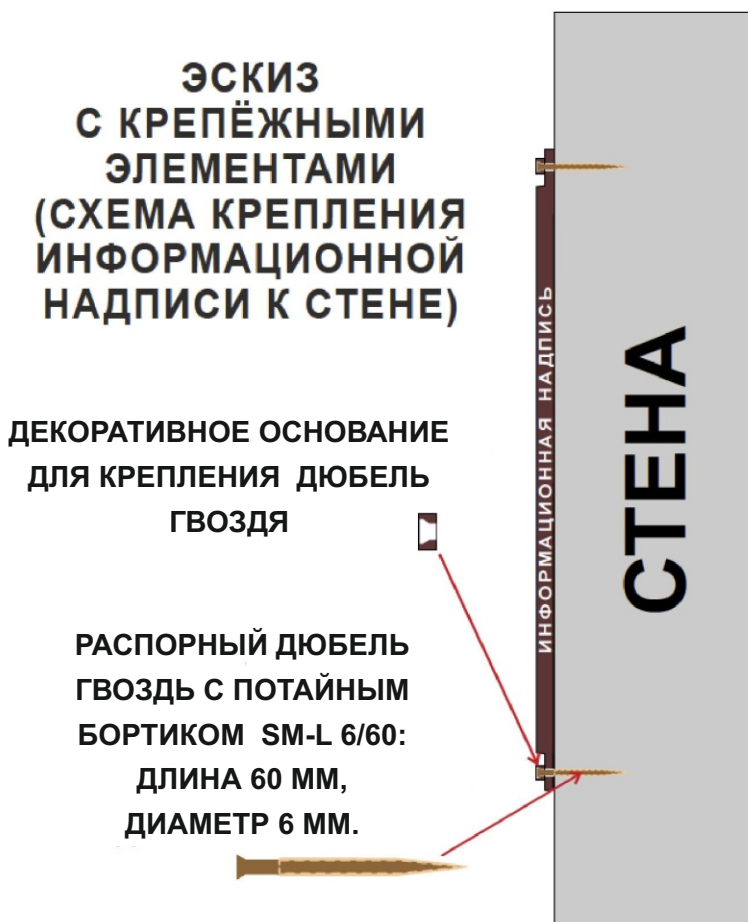
17

МКУ «Екатеринбургский Центр по
охране и использованию
исторического и культурного
наследия»

5. Описание метода крепления информационных надписей и обозначений.

Крепление информационной надписи производится либо на место установки предыдущей (демонтируемой) пластины, либо на другое место свободное от архитектурных деталей, декора и соответствующее требованиям Постановления Правительства Российской Федерации от 10.09.2019 № 1178.

Метод крепления информационной надписи предусматривает минимальное воздействие на объект культурного наследия и состоит из четырёх распорных дюбель-гвоздей с потайным бортиком SM-L 6/60, вкручивающихся сквозь отверстия в надписи в стену. Толщина торцевой стороны надписи по высоте герба, текста и крепёжных элементов не более 15 мм вместе с декоративными крепёжными элементами под шляпки дюбель-гвоздей.



Описание метода крепления информационных надписей и обозначений.

Эскизный проект установки и содержания информационных надписей и обозначений на объекте культурного наследия регионального значения- ансамбле «Комплекс брусковых коттеджей», 1945 г., архитектор М.В. Рейшер, расположенном по адресу: Свердловская область, г. Екатеринбург, ул. Большакова, в составе: «Дом жилой» (ул. Большакова, д. 84) и «Дом жилой» (ул. Большакова, д. 86)

Лист

Листов

9

17

МКУ «Екатеринбургский Центр по
охране и использованию
исторического и культурного
наследия»

6. Расчёт элементов информационных надписей и нагрузки, оказываемой информационной надписью на объект культурного наследия.

Вес одной информационной надписи не более - 1,4 кг.

Размер - 550 x 400 мм. Крепление каждой информационной надписи и обозначения (охранной доски) к кирпичной стене выполняется 4-мя распорными дюбель-гвоздями с потайным бортиком (SM-L 6/60), установленными в заранее высверленные отверстия. Дюбель-гвозди рассчитываются на срез по СП 16.13330.2011 "Стальные конструкции".

Нагрузка на один дюбель-гвоздь составляет $1,4/4=0,35$ кг

Для монтажа конструктивно принимаем дюбель-гвоздь SM-L 6/60 по ГОСТ 1145-80 с внутренним диаметром 3,0 мм.

Класс прочности резьбового дюбель-гвоздя 5,8

Сталь марки СтЗпс2.

Расчётное усилие, воспринимаемое одним дюбель-гвоздём при его работе на срез:

$$N_{b,s} = R_{bs} \cdot \gamma_b \cdot A_b \cdot n_s$$

R_{bs} - расчётное сопротивление срезу, согласно таб. Г.5

СП 16.13330.2017 равно 21 кг/мм²;

γ_b - коэффициент условий работы соединения, при соединении равен 0,9;

A_b - площадь сечения дюбель-гвоздя ($S = \pi \cdot d^2 / 4$, где d - диаметр дюбель-гвоздя) = $3,14 \cdot 9 / 4 = 7,06$ мм²;

n_s - расчётное число срезов дюбель-гвоздя = 1.

$N_{b,s} = 21 \cdot 0,9 \cdot 7,06 \cdot 1 = 133,4$ кг > 0,35 кг - условие выполняется.

Таким образом, несущая способность (прочность) крепления каждой информационной надписи к стене объекта культурного наследия обеспечивается значительным запасом надёжности, а само крепление исключает возможность повреждения и разрушения объекта.

Расчёт элементов крепления информационных надписей и нагрузки.

Эскизный проект установки и содержания информационных надписей и обозначений на объекте культурного наследия регионального значения- ансамбле «Комплекс брусковых коттеджей», 1945 г., архитектор М.В. Рейшер, расположенном по адресу: Свердловская область, г. Екатеринбург, ул. Большакова, в составе: «Дом жилой» (ул. Большакова, д. 84) и «Дом жилой» (ул. Большакова, д. 86)

Лист

Листов

10

17

МКУ «Екатеринбургский Центр по охране и использованию исторического и культурного наследия»

7. Схема установки информационных надписей на объект культурного наследия и цветная фотофиксация объекта культурного наследия с указанием места предполагаемого размещения информационных надписей (фотомонтаж).

7.1. Объект культурного наследия регионального значения ансамбль «Комплекс брусковых коттеджей», 1945 г., архитектор М.В. Рейшер

1



Место предполагаемого размещения информационной надписи



Фрагмент бокового фасада объекта (ул. Большакова, д. 86) со стороны ул. Шейнкмана

Фотофиксация объекта культурного наследия с врисовкой информационных надписей.

Эскизный проект установки и содержания информационных надписей и обозначений на объекте культурного наследия регионального значения- ансамбле «Комплекс брусковых коттеджей», 1945 г., архитектор М.В. Рейшер, расположенном по адресу: Свердловская область, г. Екатеринбург, ул. Большакова, в составе: «Дом жилой» (ул. Большакова, д. 84) и «Дом жилой» (ул. Большакова, д. 86)

Лист	Листов
11	17
МКУ «Екатеринбургский Центр по охране и использованию исторического и культурного наследия»	

7.2. Объект культурного наследия регионального значения памятник «Дом жилой» (ул. Большакова, д. 86), входящий в состав ансамбля «Комплекс брусковых коттеджей», 1945 г., архитектор М.В. Рейшер

2



Общий вид объекта со стороны ул. Большакова

Место предполагаемого размещения информационной надписи



Фрагмент бокового фасада объекта (ул. Большакова, д. 86) со стороны ул. Шейнкмана

Фотофиксация объекта культурного наследия с впиской информационных надписей.

Эскизный проект установки и содержания информационных надписей и обозначений на объекте культурного наследия регионального значения- ансамбле «Комплекс брусковых коттеджей», 1945 г., архитектор М.В. Рейшер, расположенном по адресу: Свердловская область, г. Екатеринбург, ул. Большакова, в составе: «Дом жилой» (ул. Большакова, д. 84) и «Дом жилой» (ул. Большакова, д. 86)

Лист	Листов
12	17
МКУ «Екатеринбургский Центр по охране и использованию исторического и культурного наследия»	

7.3. Объект культурного наследия регионального значения памятник «Дом жилой» (ул. Большакова, д. 84), входящий в состав ансамбля «Комплекс брусковых коттеджей», 1945 г., архитектор М.В. Рейшер

3



Общий вид объекта со стороны ул. Большакова

Место предполагаемого размещения информационной надписи



Фрагмент бокового фасада объекта (ул. Большакова, д. 84) со стороны ул. Шейнкмана

Фотофиксация объекта культурного наследия с врисовкой информационных надписей.

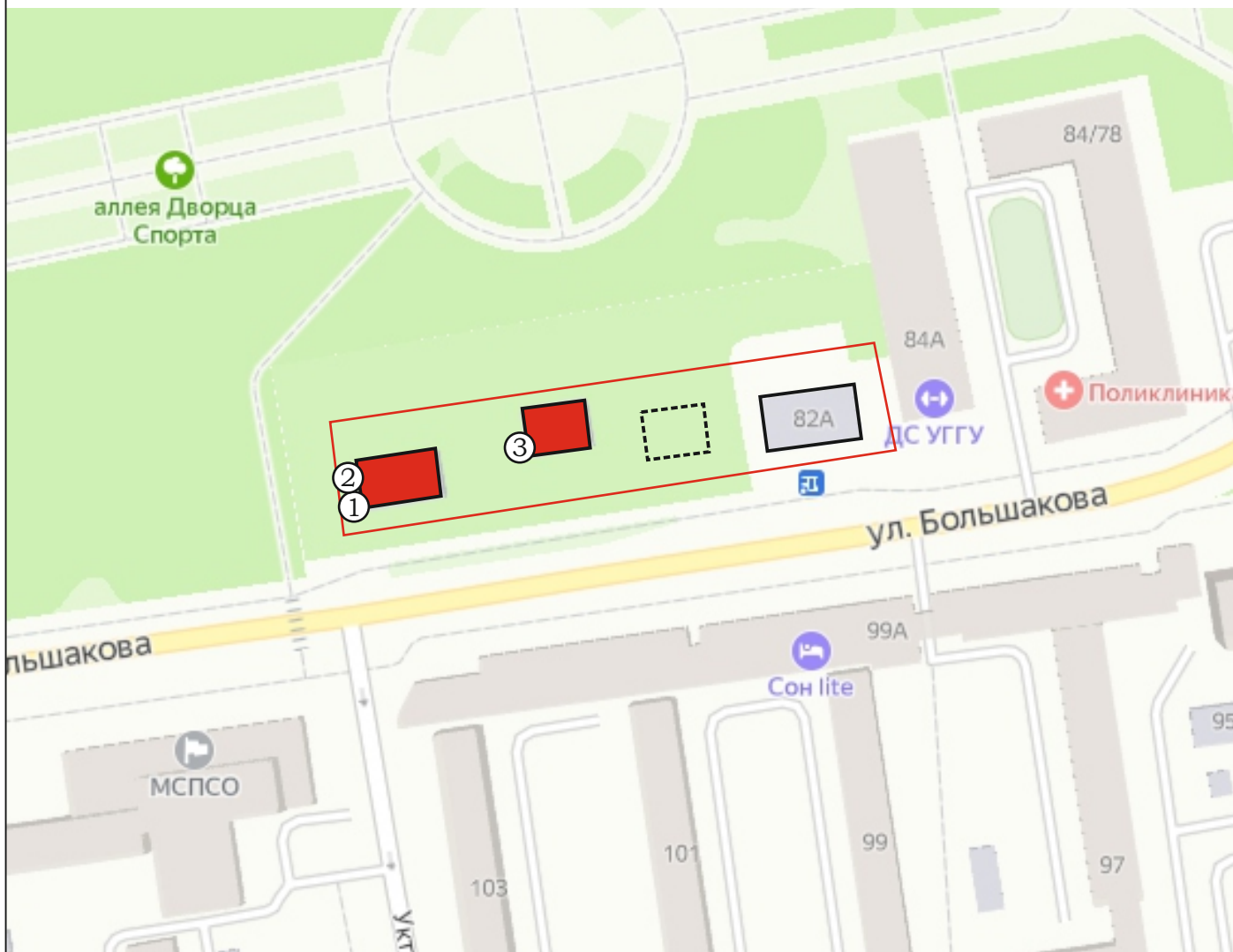
Эскизный проект установки и содержания информационных надписей и обозначений на объекте культурного наследия регионального значения- ансамбле «Комплекс брусковых коттеджей», 1945 г., архитектор М.В. Рейшер, расположенном по адресу: Свердловская область, г. Екатеринбург, ул. Большакова, в составе: «Дом жилой» (ул. Большакова, д. 84) и «Дом жилой» (ул. Большакова, д. 86)

Лист Листов

13 17


МКУ «Екатеринбургский Центр по охране и использованию исторического и культурного наследия»

8. Карта-схема предполагаемого места установки информационных надписей с привязкой к плану территории, на которой расположен объект культурного наследия.



Условные обозначения:

- ① - место установки информационной надписи:
Ансамбль «Комплекс брусковых коттеджей», 1945 г., архитектор М.В. Рейшер
- ② - место установки информационной надписи:
«Дом жилой» (ул. Большакова, д. 86)
- ③ - место установки информационной надписи:
«Дом жилой» (ул. Большакова, д. 84)

 - схема границ территории объекта культурного наследия (согласно Приказу Управления государственной охраны объект культурного наследия Свердловской области от 28.03.2019 № 133)

Карта-схема предполагаемого места установки с привязкой к плану территории.

Эскизный проект установки и содержания информационных надписей и обозначений на объекте культурного наследия регионального значения- ансамбле «Комплекс брусковых коттеджей», 1945 г., архитектор М.В. Рейшер, расположенном по адресу: Свердловская область, г. Екатеринбург, ул. Большакова, в составе: «Дом жилой» (ул. Большакова, д. 84) и «Дом жилой» (ул. Большакова, д. 86)

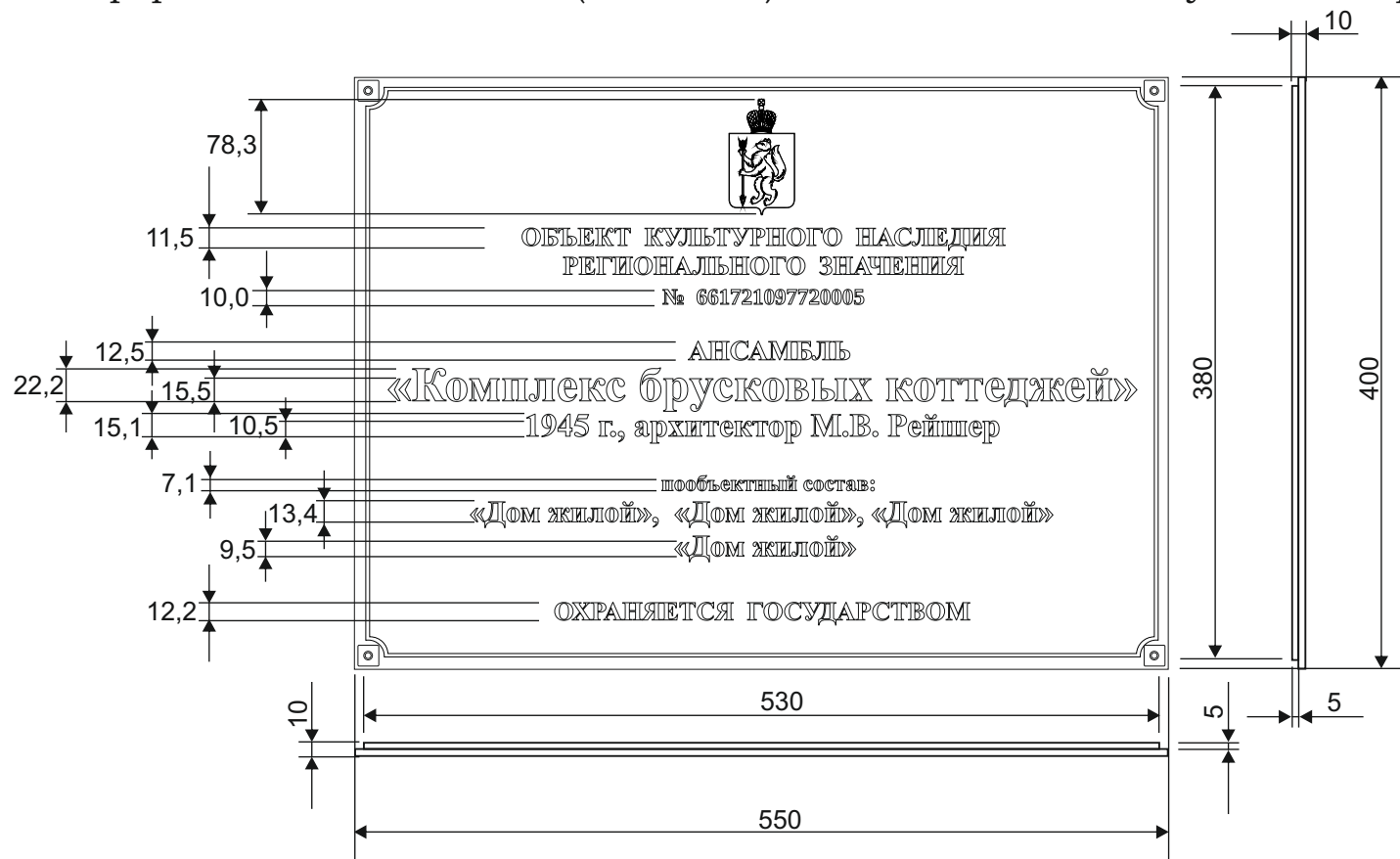
Лист Листов

14 17

МКУ «Екатеринбургский Центр по
охране и использованию
исторического и культурного
наследия»

9. Чертежи информационных надписей (пластин) в масштабе 1:5 с указанием размеров.

9.1. Чертеж информационной надписи (пластины) №1 в масштабе 1:5 с указанием размеров.



Примечание:
Размеры указаны в миллиметрах.

1

Чертежи информационных надписей (пластин) в масштабе 1:5 с указанием

Эскизный проект установки и содержания информационных надписей и обозначений на объекте культурного наследия регионального значения- ансамбле «Комплекс брусковых коттеджей», 1945 г., архитектор М.В. Рейшер, расположенном по адресу: Свердловская область, г. Екатеринбург, ул. Большакова, в составе: «Дом жилой» (ул. Большакова, д. 84) и «Дом жилой» (ул. Большакова, д. 86)

Лист

15


Листов

17

МКУ «Екатеринбургский Центр по охране и использованию исторического и культурного наследия»

9. Чертёж информационной надписи (пластины) в масштабе 1:5 с указанием размеров.

9.2. Чертёж информационной надписи (пластины) №2 в масштабе 1:5 с указанием размеров.



Примечание:
Размеры указаны в миллиметрах.

2

Чертёж информационной надписи (пластины) в масштабе 1:5 с указанием

Эскизный проект установки и содержания информационных надписей и обозначений на объекте культурного наследия регионального значения- ансамбле «Комплекс брусковых коттеджей», 1945 г., архитектор М.В. Рейшер, расположенном по адресу: Свердловская область, г. Екатеринбург, ул. Большакова, в составе: «Дом жилой» (ул. Большакова, д. 84) и «Дом жилой» (ул. Большакова, д. 86)

Лист

16


Листов

17

МКУ «Екатеринбургский Центр по
охране и использованию
исторического и культурного
наследия»

9. Чертёж информационной надписи (пластины) в масштабе 1:5 с указанием размеров.

9.3. Чертёж информационной надписи (пластины) №3 в масштабе 1:5 с указанием размеров.



Примечание:
Размеры указаны в миллиметрах.

3

Чертёж информационной надписи (пластины) в масштабе 1:5 с указанием

Эскизный проект установки и содержания информационной надписи и обозначения на объекте культурного наследия регионального значения- ансамбле "Усадьба Антипина П.А.", вторая половина XIX в., в составе: "Главный дом", "Флигель", расположенного по адресу: Свердловская область, г. Екатеринбург, ул. Октябрьской революции, д. 52.

Лист

Листов

17

17

МКУ "Екатеринбургский Центр по охране и использованию исторического и культурного наследия"