

Муниципальное казённое учреждение «Екатеринбургский Центр по
охране и использованию исторического и культурного наследия»

ЭСКИЗНЫЙ ПРОЕКТ

**УСТАНОВКИ И СОДЕРЖАНИЯ ИНФОРМАЦИОННЫХ
НАДПИСЕЙ И ОБОЗНАЧЕНИЙ НА ОБЪЕКТАХ
КУЛЬТУРНОГО НАСЛЕДИЯ РЕГИОНАЛЬНОГО ЗНАЧЕНИЯ**

«Дом жилой»,

расположенный по адресу ул. Верх-Исетский бульвар, д. 18

«Дом жилой»,

расположенный по адресу ул. Верх-Исетский бульвар, д. 20

«Гараж»,

расположенный по адресу ул. Верх-Исетский бульвар, д. 18

«Гараж», «Элементы благоустройства»

входящих в состав ансамбля

**«Комплекс жилых домов»,
1950-е гг., архитектор М. В. Рейшер,**

расположенных по адресу:

Свердловская область,

г. Екатеринбург,

ул. Верх-Исетский бульвар, д. 18 - 20

г. Екатеринбург,
2025 г.

Содержание проекта:

1. Общие сведения об объекте культурного наследия.
2. Информация об объектах культурного наследия, входящих в состав ансамбля (перечень памятников, расположенных в границах территории ансамбля и входящих в его состав).
3. Эскизное предложение информационных надписей и обозначений.
4. Технические характеристики информационных надписей и обозначений.
5. Описание метода крепления информационных надписей и обозначений. Схема крепления информационной надписи к стене.
6. Расчёт элементов крепления информационных надписей и нагрузок, оказываемых информационными надписями на объект культурного наследия.
7. Описание метода установки и крепления информационной надписи и обозначений. Схема крепления информационной надписи к стойке.
8. Схема установки информационных надписей на объект культурного наследия и цветная фотофиксация объекта культурного наследия с указанием мест предполагаемого размещения информационных надписей (фотомонтаж).
9. Карта-схема предполагаемого места установки информационных надписей с привязкой к плану территории, на которой расположены объекты культурного наследия.
10. Чертежи информационных надписей (пластин) в масштабе 1:5 с указанием размеров.

Содержание проекта

Эскизный проект установки и содержания информационных надписей и обозначений на объектах культурного наследия регионального значения входящих в состав ансамбля «Комплекс жилых домов», 1950-е гг., архитектор М. В. Рейшер, расположенного по адресу: Свердловская область, г. Екатеринбург, Верх-Исетский бульвар, д. 18-20	Лист	Листов
	1	23
МКУ «Екатеринбургский Центр по охране и использованию исторического и культурного наследия»		

1. Общие сведения об объекте культурного наследия.

Объект культурного наследия регионального значения
«Комплекс жилых домов», 1950-е гг., архитектор М. В. Рейшер

Вид объекта культурного наследия:
«Ансамбль».

Реквизиты и наименование правовых актов о принятии объекта культурного наследия на государственную охрану:
Постановление Правительства Свердловской области от 28.12.2001 №859-ПП.

Сведения о собственниках и пользователях:
частично в собственности Муниципального образования «город Екатеринбург»:

Верх-Исетский бульвар, д. 18:

- **жилые: 2 комнаты (№51, 57) - 34,9 кв. м;**

Верх-Исетский бульвар, д. 20:

- **включен в план приватизации (подвал №15-26, 55-59) - 114,1 кв. м;**

Гараж:

- **муниципальная казна - 131,9 кв. м.**

Регистрационный номер в едином государственном реестре объектов культурного наследия (памятников истории и культуры) народов Российской Федерации (далее - единый реестр):
661720801110005.

Сведения о ранее установленных информационных надписях:
не установлена

Общие сведения об объекте культурного наследия

Эскизный проект установки и содержания информационных надписей и обозначений на объектах культурного наследия регионального значения входящих в состав ансамбля «Комплекс жилых домов», 1950-е гг., архитектор М. В. Рейшер, расположенного по адресу: Свердловская область, г. Екатеринбург, Верх-Исетский бульвар, д. 18-20	Лист	Листов
	2	23
<small>МКУ «Екатеринбургский Центр по охране и использованию исторического и культурного наследия»</small>		

2. Информация об объектах культурного наследия, входящих в состав ансамбля (перечень памятников, расположенных в границах территории ансамбля и входящих в его состав).

Наименование объекта культурного наследия:

1) «Комплекс жилых домов», 1950-гг., архитектор М. В. Рейшер

Адрес объекта культурного наследия:

Свердловская область, г. Екатеринбург, Верх-Исетский бульвар, д. 18

Регистрационный номер в едином государственном реестре объектов культурного наследия (памятников истории и культуры) народов Российской Федерации (далее - единый реестр):

661720801110005

Сведения о ранее установленных информационных надписях:

отсутствует

Состав ансамбля:

2) «Дом жилой» (памятник)

Адрес объекта культурного наследия:

Свердловская область, г. Екатеринбург, Верх-Исетский бульвар, д. 18

Регистрационный номер в едином реестре:

661710801110055

Сведения о ранее установленных информационных надписях:

не соответствует требованиям Постановления Правительства РФ от 10.09.2019 №1178

3) «Дом жилой» (памятник)

Адрес объекта культурного наследия:

Свердловская область, г. Екатеринбург, Верх-Исетский бульвар, д. 20

Регистрационный номер в едином реестре:

661710801110015

Сведения о ранее установленных информационных надписях:

не соответствует требованиям Постановления Правительства РФ от 10.09.2019 №1178

4) «Гараж» (памятник)

Адрес объекта культурного наследия:

Свердловская область, г. Екатеринбург, Верх-Исетский бульвар, д. 18

Регистрационный номер в едином реестре:

661710801110025

Сведения о ранее установленных информационных надписях: **отсутствует**

5) «Гараж» (памятник)

Адрес объекта культурного наследия:

Свердловская область, г. Екатеринбург, Верх-Исетский бульвар, д. 20

Регистрационный номер в едином реестре:

661710801110035

Сведения о ранее установленных информационных надписях: **отсутствует**

Информация об объектах культурного наследия, входящих в состав ансамбля

Эскизный проект установки и содержания информационных надписей и обозначений на объектах культурного наследия регионального значения входящих в состав ансамбля «Комплекс жилых домов», 1950-е гг., архитектор М. В. Рейшер, расположенного по адресу: Свердловская область, г. Екатеринбург, Верх-Исетский бульвар, д. 18-20

Лист

Листов

3

23

МКУ «Екатеринбургский Центр по охране и использованию исторического и культурного наследия»

6) **«Ворота»** (памятник)

Адрес объекта культурного наследия:

Свердловская область, г Екатеринбург, Верх-Исетский бульвар, д. 18-20

Регистрационный номер в едином реестре:

661710801110065

Сведения о ранее установленных информационных надписях: **отсутствует**

7) **«Элементы благоустройства»** (памятник)

Адрес объекта культурного наследия:

Свердловская область, г Екатеринбург, Верх-Исетский бульвар, д. 18-20

Регистрационный номер в едином реестре:

661710801110045

Сведения о ранее установленных информационных надписях: **отсутствует**

Настоящий проект разработан с учётом следующих требований:

соответствие данным единого реестра, применение метода крепления информационной надписи с минимальным воздействием на объект культурного наследия, с использованием материалов, устойчивых к разнообразным неблагоприятным погодным факторам, обладающих также и антивандальными свойствами, эстетическое восприятие изделия, гармонирующее с обликом памятника. А так же соответствие Постановлению Правительства Российской Федерации от 10.09.2019 № 1178 «Об утверждении правил установки информационных надписей и обозначений на объекты культурного наследия (памятники истории и культуры) народов Российской Федерации, содержания этих информационных надписей и обозначений, а также требований к составу проектов установки и содержания информационных надписей и обозначений, на основании которых осуществляется такая установка».

Информация об объектах культурного наследия, входящих в состав ансамбля

Эскизный проект установки и содержания информационных надписей и обозначений на объектах культурного наследия регионального значения входящих в состав ансамбля «Комплекс жилых домов», 1950-е гг., архитектор М. В. Рейшер, расположенного по адресу: Свердловская область, г. Екатеринбург, Верх-Исетский бульвар, д. 18-20	Лист	Листов
	4	23
МКУ «Екатеринбургский Центр по охране и использованию исторического и культурного наследия»		

3. Эскизное предложение информационных надписей и обозначений

3.1. Объект культурного наследия регионального значения ансамбль «Комплекс жилых зданий», 1950-е гг., архитектор М. В. Рейшер.

Проектом предлагается размещение информационной надписи на фасаде стены объекта культурного наследия и продиктовано тем, что это место является общедоступным для обозрения гражданам. Размер пластины: 550 x 400 мм, толщина торцевой стороны около 15 мм вместе с высотой герба, шрифта и крепёжных элементов.
Сведения о колеровке:

- 1) Цвет пластины: RAL 7043 «Traffic grey B» (тёмно-серый).
- 2) Цвет надписей, рамок: RAL 7047 «Telegrey 4» (светло-серый).

Сведения о размере шрифта:

- 1) Категория объекта: **ОБЪЕКТ КУЛЬТУРНОГО НАСЛЕДИЯ РЕГИОНАЛЬНОГО ЗНАЧЕНИЯ** - высота шрифта - 11,1 мм.
- 2) Номер в реестре: **661720801110005** - высота шрифта - 9,5 мм.
- 3) Вид объекта культурного наследия: **АНСАМБЛЬ** - высота шрифта - 11,1 мм.
- 4) Название объекта: **«Комплекс жилых домов»** - высота прописных букв (больших) шрифта - 28,1 мм, высота строчных букв (маленьких) - 19,4 мм.
- 5) Датировка, автор: **1950-е гг., архитектор М. В. Рейшер** - высота прописных букв (больших) шрифта - 15,2 мм, высота строчных букв (маленьких) - 12,2 мм.
- 6) Надпись: **ПООБЪЕКТНЫЙ СОСТАВ** - высота шрифта - 8,2 мм.
- 7) Названия памятников входящих в состав ансамбля:
«Дом жилой», «Дом жилой», «Гараж» - высота прописных букв (больших) шрифта - 13,7 мм, высота строчных букв (маленьких) - 9,1 мм.
- 8) Фраза: **ОХРАНЯЕТСЯ ГОСУДАРСТВОМ** - высота шрифта - 12,2 мм.
- 9) Герб Свердловской области - 78,3 x 64,5 мм.
- 10) Вид шрифта: «Times New Roman», жирный.



Эскизное предложение информационных надписей и обозначений (начало)

Эскизный проект установки и содержания информационных надписей и обозначений на объектах культурного наследия регионального значения входящих в состав ансамбля «Комплекс жилых домов», 1950-е гг., архитектор М. В. Рейшер, расположенного по адресу: Свердловская область, г. Екатеринбург, Верх-Исетский бульвар, д. 18-20

Лист	Листов
5	23
МКУ «Екатеринбургский Центр по охране и использованию исторического и культурного наследия»	

3.2. Объект культурного наследия регионального значения памятник «Дом жилой», входящий в состав ансамбля «Комплекс жилых домов», 1950-е гг., архитектор М. В. Рейшер (Верх-Исетский бульвар, д. 18)

Проектом предлагается размещение информационной надписи на фасаде стены объекта культурного наследия и продиктовано тем, что это место является общедоступным для обозрения гражданам. Размер пластины: 550 x 400 мм, толщина торцевой стороны около 15 мм вместе с высотой герба, шрифта и крепёжных элементов.

Сведения о колеровке:

- 1) Цвет пластины: RAL 7043 «Traffic grey B» (тёмно-серый)
- 2) Цвет надписей, рамок: RAL 7047 «Telegrey 4» (светло-серый)

Сведения о размере шрифта:

- 1) Категория объекта: **ОБЪЕКТ КУЛЬТУРНОГО НАСЛЕДИЯ РЕГИОНАЛЬНОГО ЗНАЧЕНИЯ** - высота шрифта - 11,1 мм.
- 2) Номер в реестре: **661710801110055** - высота шрифта - 9,5 мм.
- 3) Вид объекта культурного наследия: **АНСАМБЛЬ** - высота шрифта - 11,1 мм.
- 4) Название объекта: **«Комплекс жилых домов»** - высота прописных букв (больших) шрифта - 25,8 мм, высота строчных букв (маленьких) - 17,8 мм.
- 5) Датировка, автор: **1950-е гг., архитектор М. В. Рейшер.** - высота прописных букв (больших) шрифта - 18,7 мм, высота строчных букв (маленьких) - 12,9 мм.
- 6) Название памятника, входящего в состав ансамбля: **«Дом жилой»**, высота прописных букв (больших) шрифта - 49,1 мм, высота строчных букв (маленьких) - 33,9 мм.
- 7) Фраза: **ОХРАНЯЕТСЯ ГОСУДАРСТВОМ** - высота шрифта - 12,2 мм.
- 8) Герб Свердловской области - 78,3 x 64,5 мм.
- 9) Вид шрифта: «Times New Roman», жирный.



Эскизное предложение информационных надписей и обозначений (продолжение)

Эскизный проект установки и содержания информационных надписей и обозначений на объектах культурного наследия регионального значения входящих в состав ансамбля «Комплекс жилых домов», 1950-е гг., архитектор М. В. Рейшер, расположенного по адресу: Свердловская область, г. Екатеринбург, Верх-Исетский бульвар, д. 18-20

Лист	Листов
6	23
МКУ «Екатеринбургский Центр по охране и использованию исторического и культурного наследия»	

3.3. Объект культурного наследия регионального значения памятник «Дом жилой», входящий в состав ансамбля «Комплекс жилых домов», 1950-е гг., архитектор М. В. Рейшер (Верх-Исетский бульвар, д. 20)

Проектом предлагается размещение информационной надписи на фасаде стены объекта культурного наследия и продиктовано тем, что это место является общедоступным для обозрения гражданам. Размер пластины: 550 x 400 мм, толщина торцевой стороны около 15 мм вместе с высотой герба, шрифта и крепёжных элементов.

Сведения о колеровке:

- 1) Цвет пластины: RAL 7043 «Traffic grey B» (тёмно-серый)
- 2) Цвет надписей, рамок: RAL 7047 «Telegrey 4» (светло-серый)

Сведения о размере шрифта:

- 1) Категория объекта: **ОБЪЕКТ КУЛЬТУРНОГО НАСЛЕДИЯ РЕГИОНАЛЬНОГО ЗНАЧЕНИЯ** - высота шрифта - 11,1 мм.
- 2) Номер в реестре: **661710801110015** - высота шрифта - 9,5 мм.
- 3) Вид объекта культурного наследия: **АНСАМБЛЬ** - высота шрифта - 11,1 мм.
- 4) Название объекта: **«Комплекс жилых домов»** - высота прописных букв (больших) шрифта - 25,8 мм, высота строчных букв (маленьких) - 17,8 мм.
- 5) Датировка, автор: **1950-е гг., архитектор М. В. Рейшер.** - высота прописных букв (больших) шрифта - 18,7 мм, высота строчных букв (маленьких) - 12,9 мм.
- 6) Название памятника, входящего в состав ансамбля: **«Дом жилой»**, высота прописных букв (больших) шрифта - 49,1 мм, высота строчных букв (маленьких) - 33,9 мм.
- 7) Фраза: **ОХРАНЯЕТСЯ ГОСУДАРСТВОМ** - высота шрифта - 12,2 мм.
- 8) Герб Свердловской области - 78,3 x 64,5 мм.
- 9) Вид шрифта: «Times New Roman», жирный.



Эскизное предложение информационных надписей и обозначений (продолжение)

Эскизный проект установки и содержания информационных надписей и обозначений на объектах культурного наследия регионального значения входящих в состав ансамбля «Комплекс жилых домов», 1950-е гг., архитектор М. В. Рейшер, расположенного по адресу: Свердловская область, г. Екатеринбург, Верх-Исетский бульвар, д. 18-20

Лист	Листов
7	23

МКУ «Екатеринбургский Центр по охране и использованию исторического и культурного наследия»

3.4. Объект культурного наследия регионального значения памятник «Гараж», входящий в состав ансамбля «Комплекс жилых домов», 1950-е гг., архитектор М. В. Рейшер

Проектом предлагается размещение информационной надписи на фасаде стены объекта культурного наследия и продиктовано тем, что это место является общедоступным для обозрения гражданам. Размер пластины: 550 x 400 мм, толщина торцевой стороны около 15 мм вместе с высотой герба, шрифта и крепёжных элементов.

Сведения о колеровке:

- 1) Цвет пластины: RAL 7043 «Traffic grey B» (тёмно-серый)
- 2) Цвет надписей, рамок: RAL 7047 «Telegrey 4» (светло-серый)

Сведения о размере шрифта:

- 1) Категория объекта: **ОБЪЕКТ КУЛЬТУРНОГО НАСЛЕДИЯ РЕГИОНАЛЬНОГО ЗНАЧЕНИЯ** - высота шрифта -11,1 мм.
- 2) Номер в реестре: **661710801110025** - высота шрифта - 9,5 мм.
- 3) Вид объекта культурного наследия: **АНСАМБЛЬ** - высота шрифта -11,1 мм.
- 4) Название объекта: **«Комплекс жилых домов»** - высота прописных букв (больших) шрифта - 25,8 мм, высота строчных букв (маленьких) - 17,8 мм.
- 5) Датировка, автор: **1950-е гг., архитектор М. В. Рейшер.** -высота прописных букв (больших) шрифта - 18,7 мм, высота строчных букв (маленьких) - 12,9 мм.
- 6) Название памятника, входящего в состав ансамбля: **«Гараж»**, высота прописных букв (больших) шрифта - 49,1 мм, высота строчных букв (маленьких) - 33,9 мм.
- 7) Фраза: **ОХРАНЯЕТСЯ ГОСУДАРСТВОМ** - высота шрифта - 12,2 мм.
- 8) Герб Свердловской области - 78,3 x 64,5 мм.
- 9) Вид шрифта: «Times New Roman», жирный.



Эскизное предложение информационных надписей и обозначений (продолжение)

Эскизный проект установки и содержания информационных надписей и обозначений на объектах культурного наследия регионального значения входящих в состав ансамбля «Комплекс жилых домов», 1950-е гг., архитектор М. В. Рейшер, расположенного по адресу: Свердловская область, г. Екатеринбург, Верх-Исетский бульвар, д. 18-20

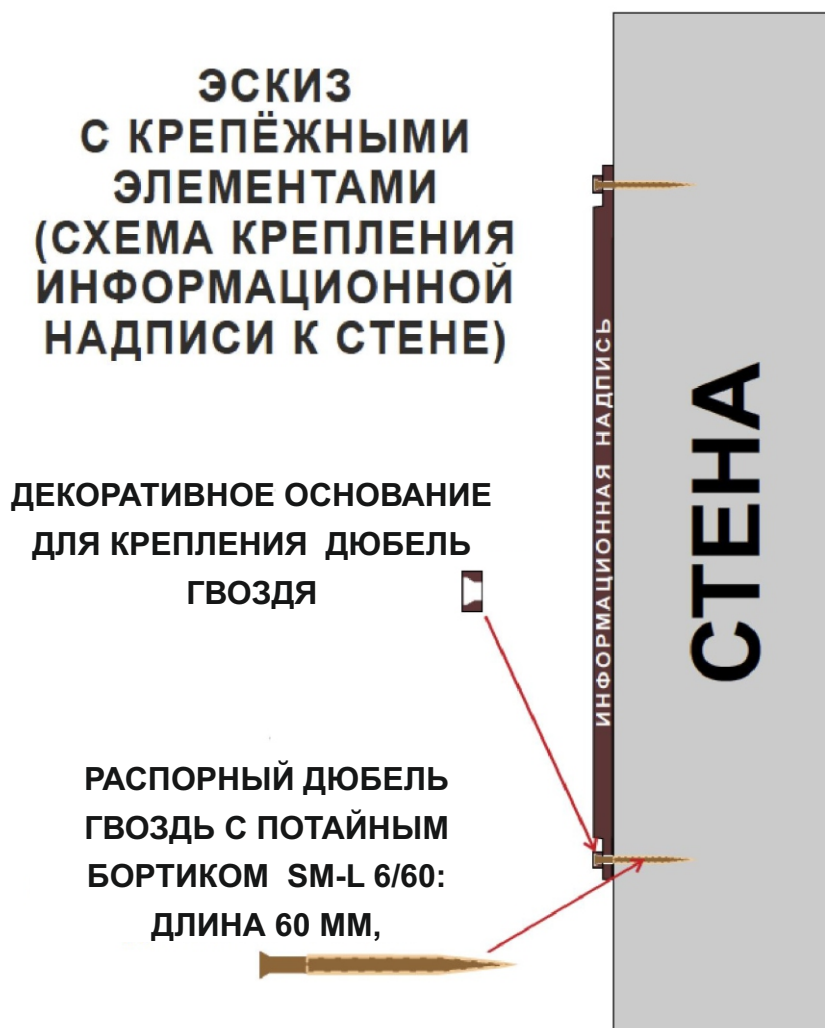
Лист	Листов
8	23

МКУ «Екатеринбургский Центр по охране и использованию исторического и культурного наследия»

5. Описание метода крепления информационных надписей и обозначений. Схема крепления информационной надписи к стене.

Крепление информационной надписи производится на место установки предыдущей (демонтируемой) пластины, либо на другое место, свободное от архитектурных деталей, декора и соответствующее требованиям Постановления Правительства Российской Федерации от 01.09.2019 №1178.

Метод крепления информационных надписей предусматривает минимальное воздействие на объект культурного наследия и состоит из четырёх распорных дюбель-гвоздей с потайным бортиком SM-L 6/60, вкручивающихся сквозь отверстия в надписи в стену. Толщина торцевой стороны надписи по высоте герба, текста и крепёжных элементов не более 15 мм вместе с декоративными крепёжными элементами под шляпки дюбель-гвоздей.



Описание метода крепления информационных надписей и обозначений

Эскизный проект установки и содержания информационных надписей и обозначений на объектах культурного наследия регионального значения входящих в состав ансамбля «Комплекс жилых домов», 1950-е гг., архитектор М. В. Рейшер, расположенного по адресу: Свердловская область, г. Екатеринбург, Верх-Исетский бульвар, д. 18-20

Лист

Листов

10

23

МКУ «Екатеринбургский Центр по охране и использованию исторического и культурного наследия»

4. Технические характеристики информационных надписей и обозначений.

Информационные надписи и обозначения (охранная доска) выполнены в виде прямоугольной пластины из долговечного, атмосферостойкого материала - ударопрочного полистирола марки УПМ 500 по технологии горячего литья под давлением, спайка знаков (букв) и основы проводится методом химической сварки посредством присадочного материала.

Герб, декоративная рамка и текст - выпуклые (объёмные).

Масса (вес) информационной надписи и обозначения - 1,0 кг.

Технические характеристики информационных надписей и обозначений

Эскизный проект установки и содержания информационных надписей и обозначений на объектах культурного наследия регионального значения входящих в состав ансамбля «Комплекс жилых домов», 1950-е гг., архитектор М. В. Рейшер, расположенного по адресу: Свердловская область, г. Екатеринбург, Верх-Исетский бульвар, д. 18-20

Лист	Листов
9	23

МКУ «Екатеринбургский Центр по охране и использованию исторического и культурного наследия»

6. Расчёт элементов крепления информационных надписей и нагрузок, оказываемых информационными надписями на объект культурного наследия.

Вес информационной надписи - 1,0 кг. Размер - 550 х 400 мм. Крепление информационной надписи и обозначения (охранной доски) к наружной стене выполняется 4-мя распорными дюбель-гвоздями с потайным бортиком (SM-L 6/60), установленными в заранее высверленные отверстия. Дюбель-гвозди рассчитываются на срез по СП 16.13330.2011 “Стальные конструкции”.

Нагрузка на один дюбель-гвоздь составляет $1,0/4=0,25$ кг

Для монтажа конструктивно принимаем дюбель-гвоздь SM-L 6/60 по ГОСТ 1145-80 с внутренним диаметром 3,0 мм.

Класс прочности резьбового дюбель-гвоздя 5,8

Сталь марки СтЗпс2.

Расчётное усилие, воспринимаемое одним дюбель-гвоздём при его работе на срез:

$$N_{b,s} = R_{bs} \cdot \gamma_b \cdot A_b \cdot n_s$$

R_{bs} - расчётное сопротивление срезу, согласно таб. Г.5

СП 16.13330.2017 равно 21 кг/мм²;

γ_b - коэффициент условий работы соединения, при соединении равен 0,9;

A_b - площадь сечения дюбель-гвоздя ($S = \pi \cdot d^2/4$, где d - диаметр дюбель-гвоздя) = $3,14 \cdot 9/4 = 7,06$ мм²;

n_s - расчётное число срезов дюбель-гвоздя = 1.

$N_{b,s} = 21 \cdot 0,9 \cdot 7,06 \cdot 1 = 133,4$ кг > 0,25 кг - условие выполняется.

Таким образом, несущая способность (прочность) крепления информационной надписи к стене объекта культурного наследия обеспечивается значительным запасом надёжности, а само крепление исключает возможность повреждения и разрушения объекта.

Расчёт элементов крепления информационных надписей и нагрузок

Эскизный проект установки и содержания информационных надписей и обозначений на объектах культурного наследия регионального значения входящих в состав ансамбля «Комплекс жилых домов», 1950-е гг., архитектор М. В. Рейшер, расположенного по адресу: Свердловская область, г. Екатеринбург, Верх-Исетский бульвар, д. 18-20

Лист

Листов

11

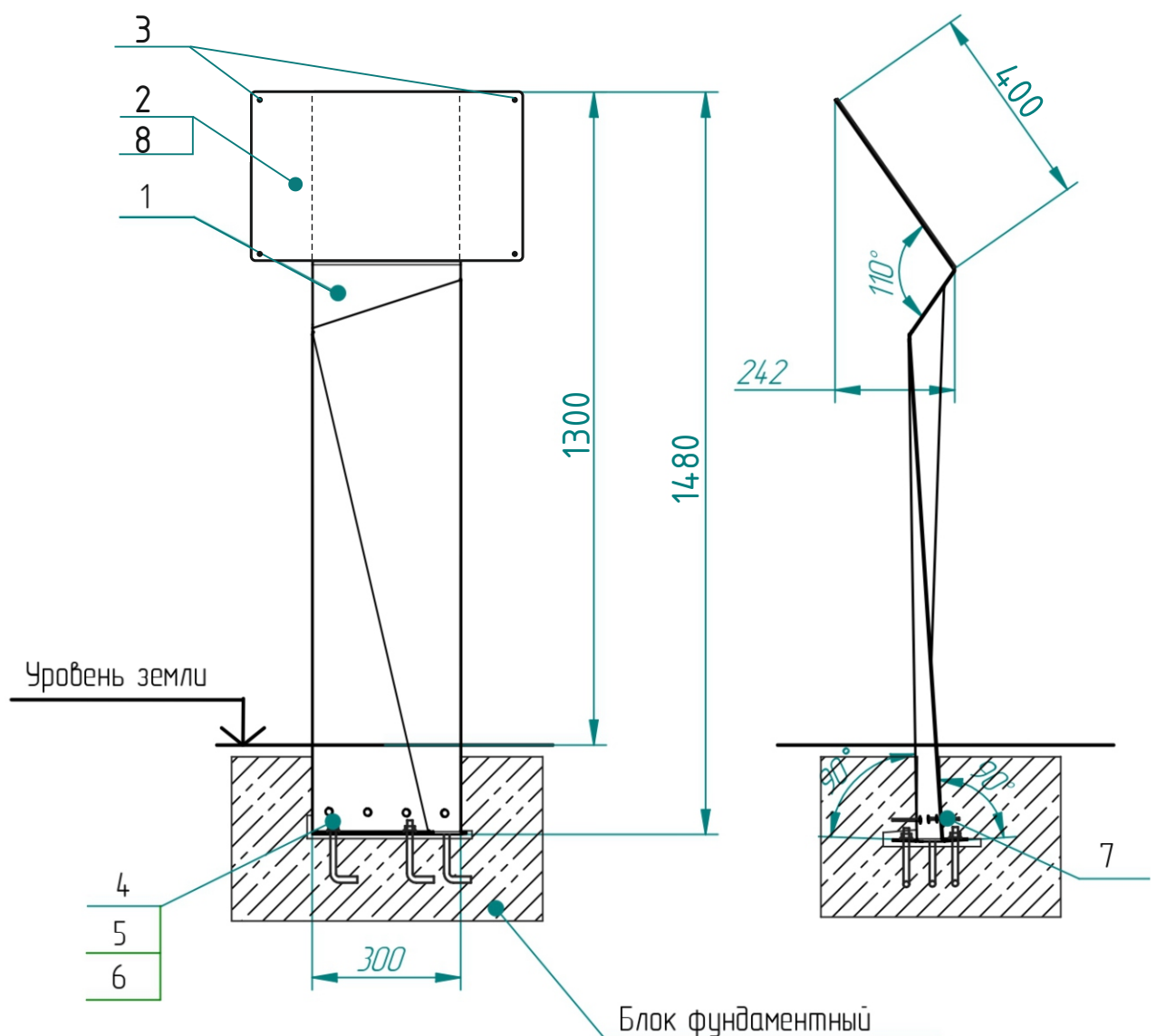
23

МКУ «Екатеринбургский Центр по охране и использованию исторического и культурного наследия»

7. Описание метода установки и крепления информационной надписи и обозначений. Схема крепления информационной надписи к стойке.

Крепление информационной надписи осуществляется на специальную металлическую стойку.

Стойка выполнена из стального листа толщиной 6 мм гнутого в заводских условиях по линиям сгиба, в соответствии с развёрткой. Углы наклона сгибов указаны в градусах на схеме развертки. Металлическая стойка должна иметь полимерно-порошковую покраску черного цвета. Покрытие рекомендуется выполнять в заводских условиях на 2 раза.



Описание метода крепления информационных надписей и обозначений (на стойке)

Эскизный проект установки и содержания информационных надписей и обозначений на объектах культурного наследия регионального значения входящих в состав ансамбля «Комплекс жилых домов», 1950-е гг., архитектор М. В. Рейшер, расположенного по адресу: Свердловская область, г. Екатеринбург, Верх-Исетский бульвар, д. 18-20

Лист

Листов

12

23

МКУ «Екатеринбургский Центр по охране и использованию исторического и культурного наследия»

Экспликация:

1. Стойка
2. Информационная надпись и обозначение (охранная доска)
3. Заклепка вытяжная 4x10 (8 шт.)
4. Шпилька анкерная М14 (3 шт.)
5. Шайба 14 увелич. (3 шт.)
6. Гайка М14 (3 шт.)
7. Пруток армированный 6x300мм (3 шт.)
8. Вставка из металлического листа 550x400 мм (1 шт.)

Указания по монтажу:

- 1) Информационная надпись (поз. 2) крепится на заклепки вытяжные комбинированные 4,0x10 (поз. 3) к металлической вставке (поз. 8) закрепленной на стойке (поз. 1).
- 2) При монтаже стойку выставить в вертикальном положении на шпильках (поз. 4).
- 3) Основание стойки залить бетоном, предварительно вставив прутки армированный (поз. 7) в отверстия стойки.
- 4) Габариты фундаментного блока и дополнительное армирование выбирается исходя из типа грунта, в котором они устраиваются.

(продолжение)

Описание метода крепления информационных надписей и обозначений (на стойке)

Эскизный проект установки и содержания информационных надписей и обозначений на объектах культурного наследия регионального значения входящих в состав ансамбля «Комплекс жилых домов», 1950-е гг., архитектор М. В. Рейшер, расположенного по адресу: Свердловская область, г. Екатеринбург, Верх-Исетский бульвар, д. 18-20

Лист

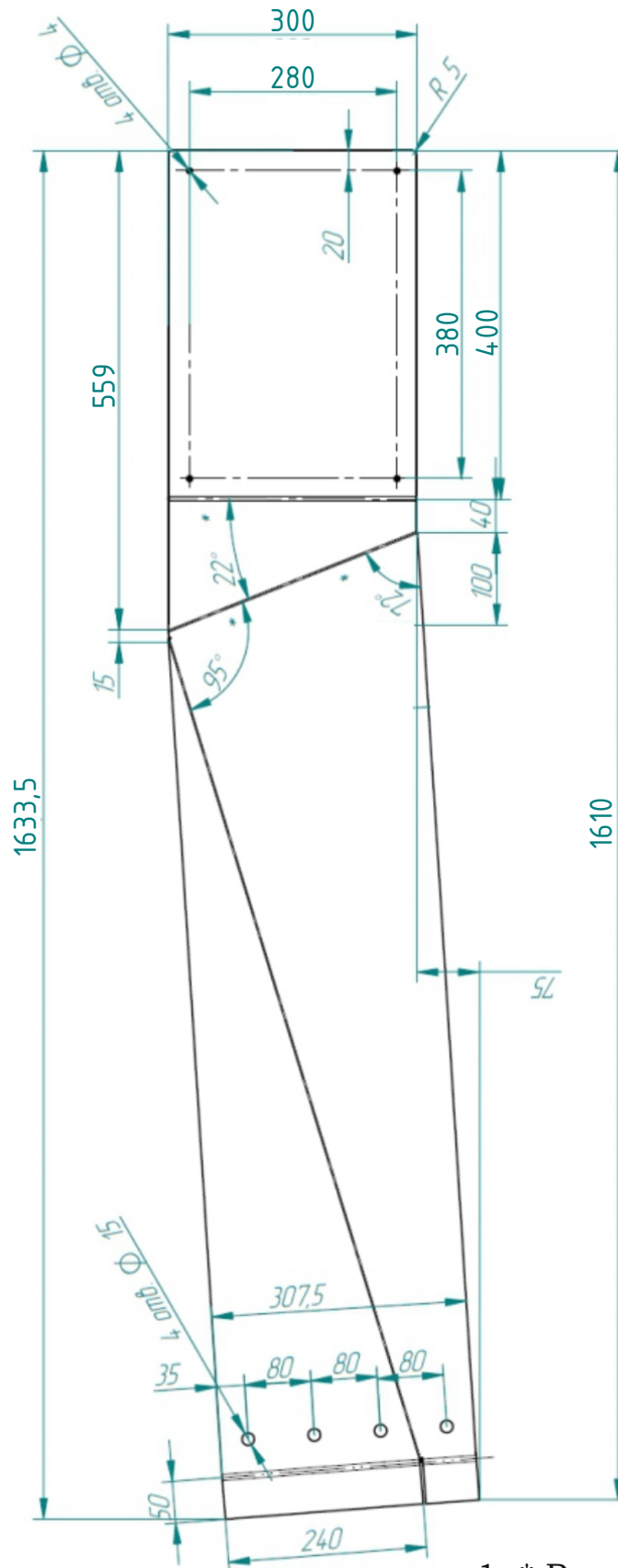
Листов

13

23

МКУ «Екатеринбургский Центр по охране и использованию исторического и культурного наследия»

Развертка металлической стойки.



1. * Размеры для справок.

Описание метода крепления информационной надписи (к стойке)

Эскизный проект установки и содержания информационных надписей и обозначений на объектах культурного наследия регионального значения входящих в состав ансамбля «Комплекс жилых домов», 1950-е гг., архитектор М. В. Рейшер, расположенного по адресу: Свердловская область, г. Екатеринбург, Верх-Исетский бульвар, д. 18-20

Лист

Листов

14

23

МКУ «Екатеринбургский Центр по охране и использованию исторического и культурного наследия»

8. Схема установки информационных надписей на объект культурного наследия и цветная фотофиксация объекта культурного наследия с указанием мест предполагаемого размещения информационных надписей (фотомонтаж).


8.1. Ансамбль «Комплекс жилых домов», 1950-е гг., архитектор М. В. Рейшер.



Пластина №2
см. раздел.10

Пластина №3
см. раздел.10

Общий вид «Дом жилой»,
Верх-Исетский бульвар, д. 18, 20
со стороны Верх-Исетского бульвара



Пластина №1
см. раздел.10

Общий вид «Дом жилой», Верх-Исетский бульвар, д. 20
со стороны Верх-Исетского бульвара

*перед установкой новой таблички, старую демонтировать.

Фотофиксация объекта культурного наследия с врисовкой информационной надписи

Эскизный проект установки и содержания информационных надписей и обозначений на объектах культурного наследия регионального значения входящих в состав ансамбля «Комплекс жилых домов», 1950-е гг., архитектор М. В. Рейшер, расположенного по адресу: Свердловская область, г. Екатеринбург, Верх-Исетский бульвар, д. 18-20

Лист	Листов
16	23
МКУ «Екатеринбургский Центр по охране и использованию исторического и культурного наследия»	


8.2. Объекты культурного наследия регионального значения памятник «Дом жилой», входящий в состав ансамбля «Комплекс жилых домов», 1950-е гг., архитектор М. В. Рейшер (Верх-Исетский бульвар, д. 18).




Место предполагаемого размещения информационных надписей

«Дом жилой». Фрагмент фасада со стороны Верх-Исетского бульвара

8.3. Объекты культурного наследия регионального значения памятник «Дом жилой», входящий в состав ансамбля «Комплекс жилых домов», 1950-е гг., архитектор М. В. Рейшер (Верх-Исетский бульвар, д. 20)



Место предполагаемого размещения информационной надписи



«Дом жилой». Фрагмент фасада со стороны Верх-Исетского бульвара

*перед установкой новой таблички, старую демонтировать.

Фотофиксация объекта культурного наследия с врисовкой информационной надписи

Эскизный проект установки и содержания информационных надписей и обозначений на объектах культурного наследия регионального значения входящих в состав ансамбля «Комплекс жилых домов», 1950-е гг., архитектор М. В. Рейшер, расположенного по адресу: Свердловская область, г. Екатеринбург, Верх-Исетский бульвар, д. 18-20

Лист	Листов
17	23
МКУ «Екатеринбургский Центр по охране и использованию исторического и культурного наследия»	

8.4. Объекты культурного наследия регионального значения памятник «Гараж», входящий в состав ансамбля «Комплекс жилых домов», 1950-е гг., архитектор М. В. Рейшер (Верх-Исетский бульвар, д. 18).



Общий вид объекта.

Пластина №4
см. раздел.10

Место предполагаемого размещения информационной надписи на стойке



Главный вид объекта.

*перед установкой новой таблички, старую демонтировать.

Фотофиксация объекта культурного наследия с врисовкой информационной надписи

Эскизный проект установки и содержания информационных надписей и обозначений на объектах культурного наследия регионального значения входящих в состав ансамбля «Комплекс жилых домов», 1950-е гг., архитектор М. В. Рейшер, расположенного по адресу: Свердловская область, г. Екатеринбург, Верх-Исетский бульвар, д. 18-20


Лист	Листов
18	23
МКУ «Екатеринбургский Центр по охране и использованию исторического и культурного наследия»	

9. Карта-схема предполагаемого места установки информационных надписей с привязкой к плану территории, на которой расположены объекты культурного наследия



Условные обозначения:

- ① - место установки информационной надписи: Ансамбль «Комплекс жилых домов»;
- ② - место установки информационной надписи: «Дом жилой», расположенной по адресу: Верх-Исетский бульвар, д. 20;
- ③ - место установки информационной надписи: «Дом жилой», расположенной по адресу: Верх-Исетский бульвар, д.18;
- ④ - место установки информационной надписи: «Гараж», расположенной по адресу: Верх-Исетский бульвар, д. 18;

 - схема границ территории объектов культурного наследия (согласно Приказу Управления государственной охраны объектов культурного наследия Свердловской области от 12.12.2016 № 238)

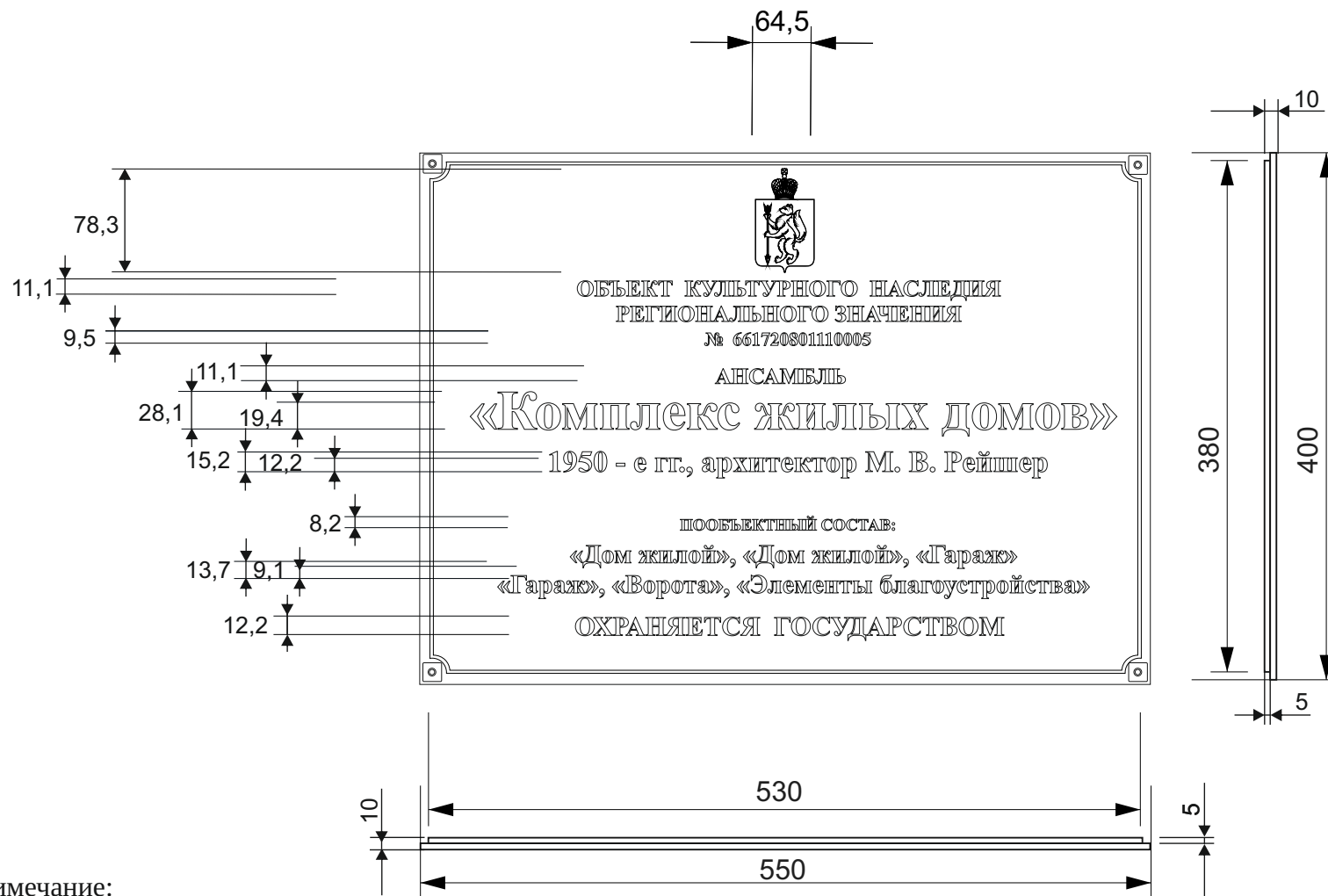
Карта-схема предполагаемого места установки с привязкой к плану территории

Эскизный проект установки и содержания информационных надписей и обозначений на объектах культурного наследия регионального значения входящих в состав ансамбля «Комплекс жилых домов», 1950-е гг., архитектор М. В. Рейшер, расположенного по адресу: Свердловская область, г. Екатеринбург, Верх-Исетский бульвар, д. 18-20

Лист	Листов
19	23
МКУ «Екатеринбургский Центр по охране и использованию исторического и культурного наследия»	

10. Чертежи информационных надписей (пластин) в масштабе 1:5 с указанием размеров

10.1. Чертеж информационной надписи (пластины) №1 в масштабе 1:5 с указанием размеров



Примечание:
Размеры указаны в миллиметрах.

Чертежи информационных надписей (пластин) в масштабе 1:5 с указанием размеров

Эскизный проект установки и содержания информационных надписей и обозначений на объектах культурного наследия регионального значения входящих в состав ансамбля «Комплекс жилых домов», 1950-е гг., архитектор М. В. Рейшер, расположенного по адресу: Свердловская область, г. Екатеринбург, Верх-Исетский бульвар, д. 18-20

Лист

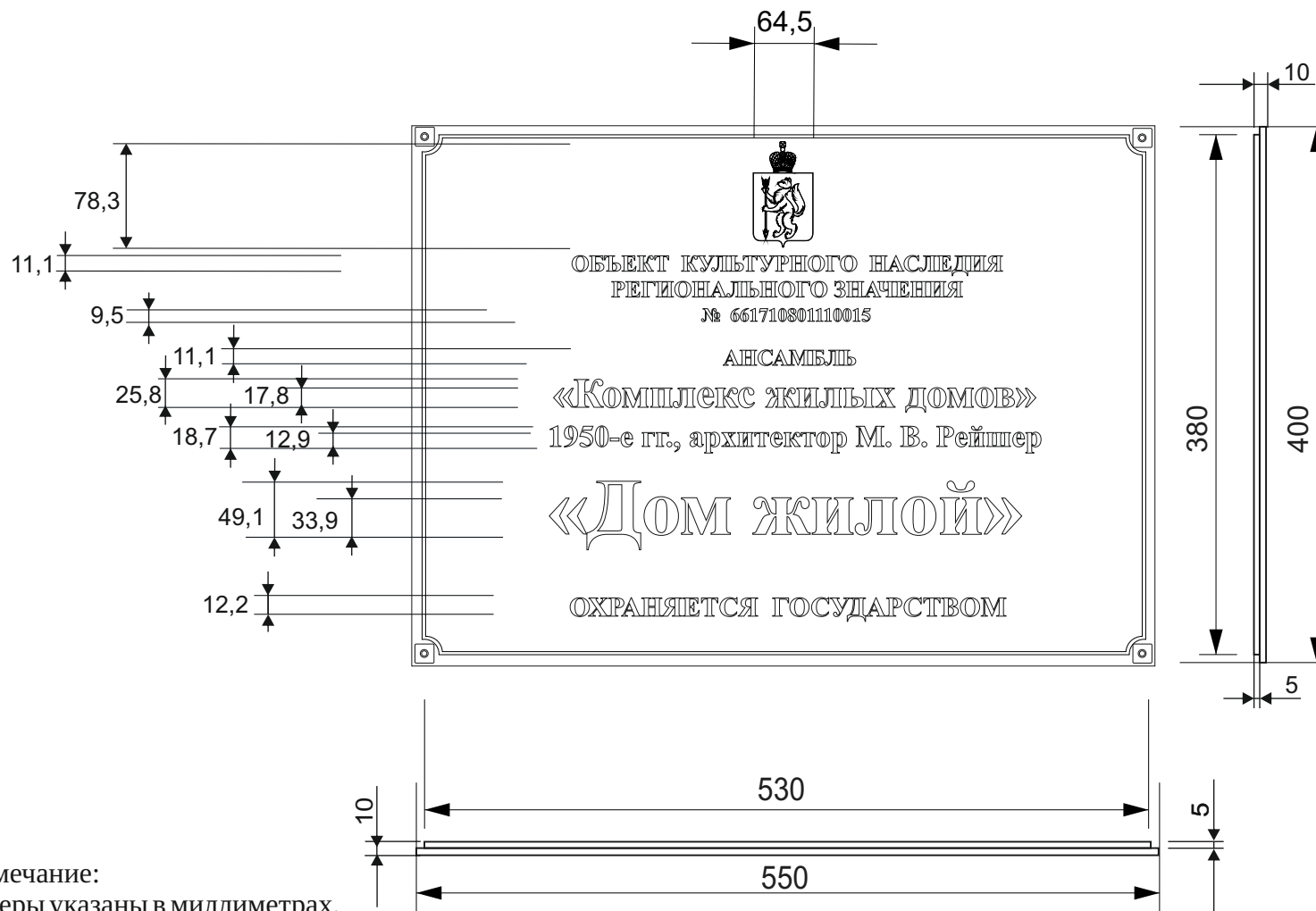
Листов

20

23

МКУ «Екатеринбургский Центр по охране и использованию исторического и культурного наследия»

10.2. Чертеж информационной надписи (пластины) №2 в масштабе 1:5 с указанием размеров



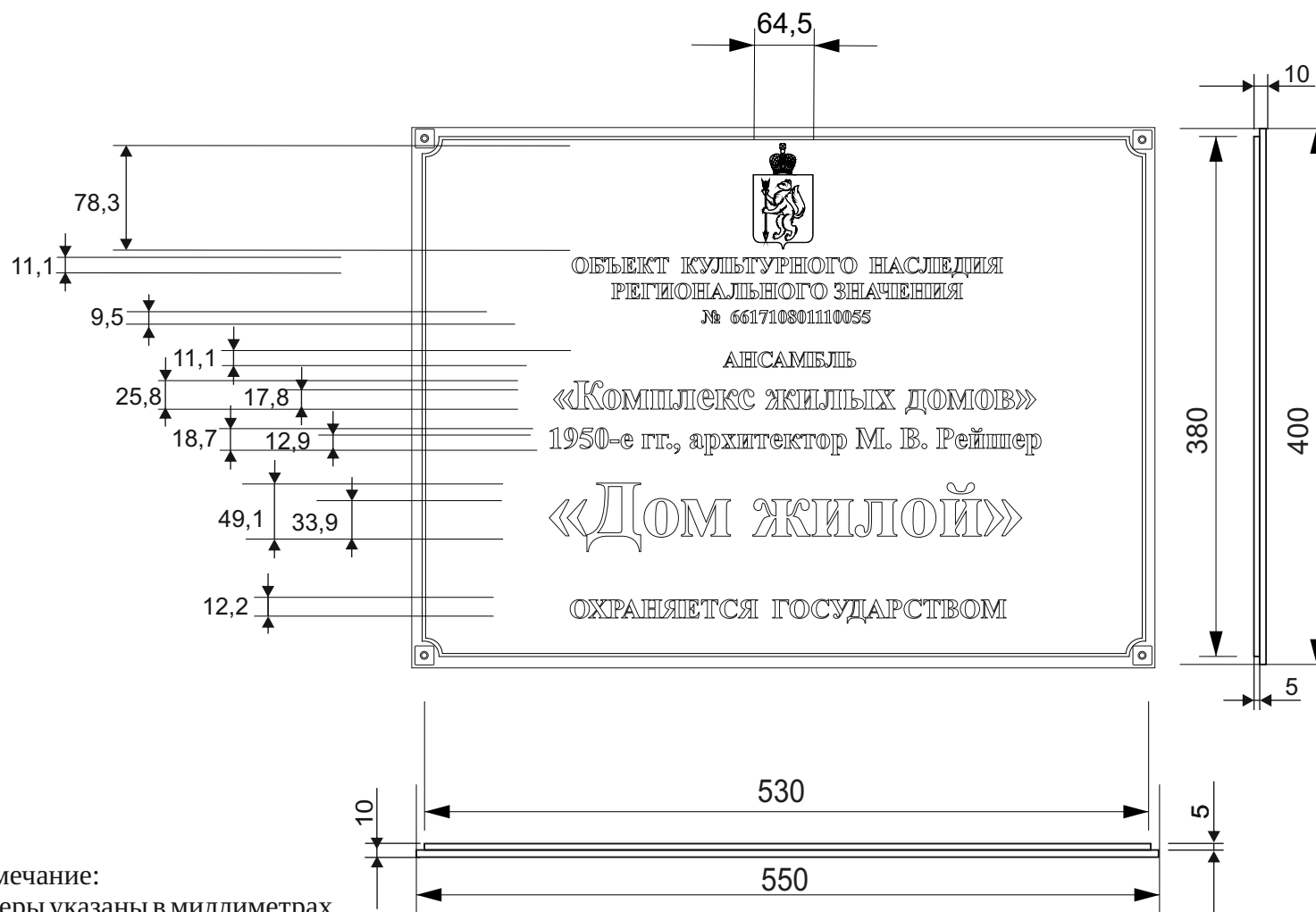
Примечание:
Размеры указаны в миллиметрах.

Чертеж информационной надписи (пластины) №2 в масштабе 1:5 с указанием размеров

Эскизный проект установки и содержания информационных надписей и обозначений на объектах культурного наследия регионального значения входящих в состав ансамбля «Комплекс жилых домов», 1950-е гг., архитектор М. В. Рейшер, расположенного по адресу: Свердловская область, г. Екатеринбург, Верх-Исетский бульвар, д. 18-20

Лист	Листов
21	23
МКУ «Екатеринбургский Центр по охране и использованию исторического и культурного наследия»	

10.3. Чертеж информационной надписи (пластины) №3 в масштабе 1:5 с указанием размеров



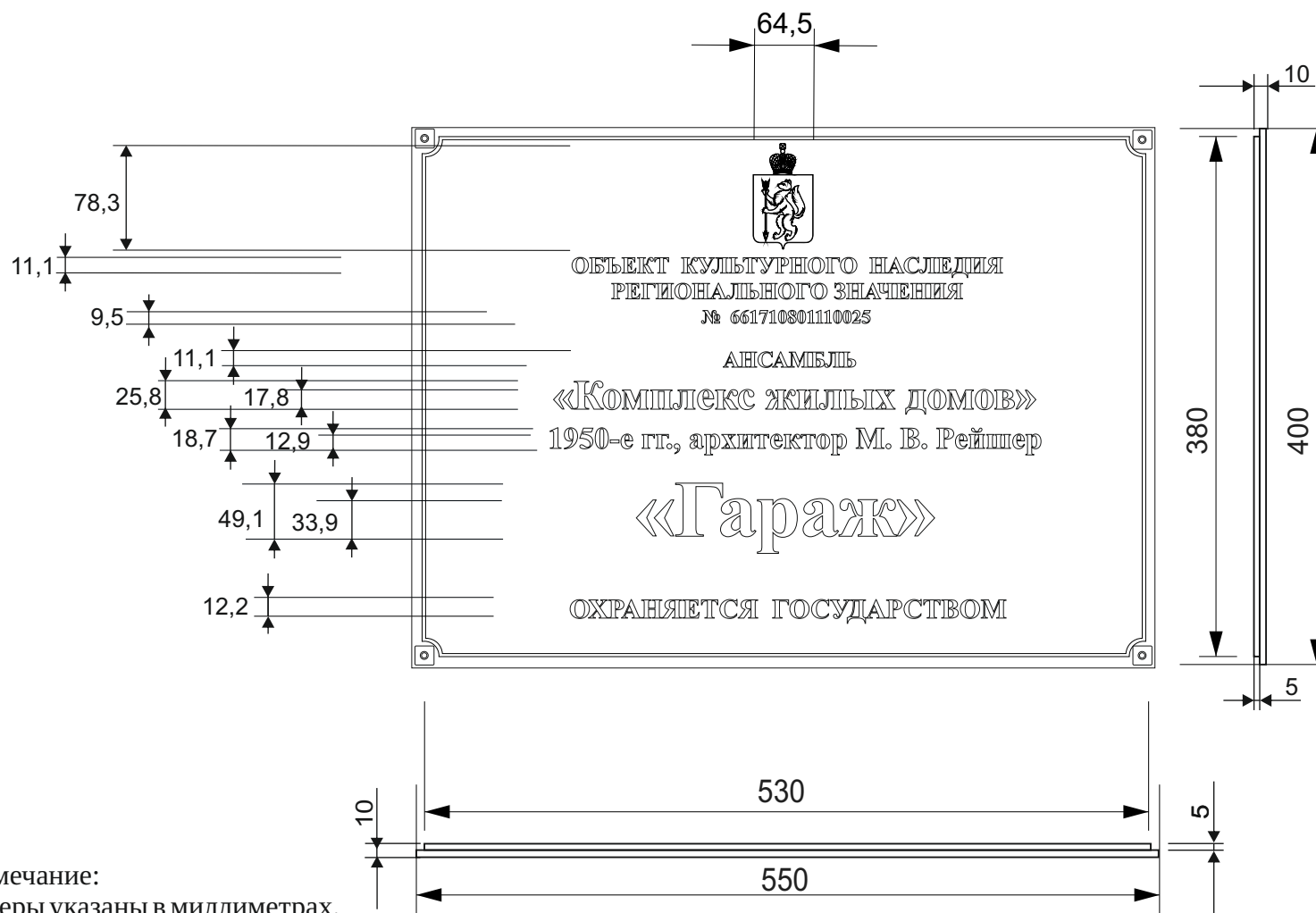
Примечание:
Размеры указаны в миллиметрах.

Чертеж информационной надписи (пластины) №2 в масштабе 1:5 с указанием размеров

Эскизный проект установки и содержания информационных надписей и обозначений на объектах культурного наследия регионального значения входящих в состав ансамбля «Комплекс жилых домов», 1950-е гг., архитектор М. В. Рейшер, расположенного по адресу: Свердловская область, г. Екатеринбург, Верх-Исетский бульвар, д. 18-20

Лист	Листов
22	23
МКУ «Екатеринбургский Центр по охране и использованию исторического и культурного наследия»	

10.4. Чертеж информационной надписи (пластины) №4 в масштабе 1:5 с указанием размеров



Примечание:
Размеры указаны в миллиметрах.

Чертеж информационной надписи (пластины) №4 в масштабе 1:5 с указанием размеров

Эскизный проект установки и содержания информационных надписей и обозначений на объектах культурного наследия регионального значения входящих в состав ансамбля «Комплекс жилых домов», 1950-е гг., архитектор М. В. Рейшер, расположенного по адресу: Свердловская область, г. Екатеринбург, Верх-Исетский бульвар, д. 18-20

Лист	Листов
23	23
МКУ «Екатеринбургский Центр по охране и использованию исторического и культурного наследия»	