

*Российская Федерация*

*Индивидуальный предприниматель  
Копылова Светлана Александровна*

*СРО-П-153-30032010, №868 от 29.03.2022, выданное  
Ассоциацией проектных организаций "Стройспецпроект"*

## *ЭСКИЗНЫЙ ПРОЕКТ*

*УСТАНОВКИ И СОДЕРЖАНИЯ  
ИНФОРМАЦИОННОЙ НАДПИСИ И  
ОБОЗНАЧЕНИЯ НА ОБЪЕКТЕ КУЛЬТУРНОГО  
НАСЛЕДИЯ РЕГИОНАЛЬНОГО ЗНАЧЕНИЯ*

*"Церковь Сретения",  
1729 г.*

*расположенной по адресу: Свердловская область,  
р-н Пригородный, с. Мурзинка,  
ул. Декабристов, д.14а*

*19-23-ЭП*

*2023г.*

Российская Федерация

Индивидуальный предприниматель  
Копылова Светлана Александровна

СРО-П-153-30032010, №868 от 29.03.2022, выданное  
Ассоциацией проектных организаций "Стройспецпроект"

## ЭСКИЗНЫЙ ПРОЕКТ

УСТАНОВКИ И СОДЕРЖАНИЯ  
ИНФОРМАЦИОННОЙ НАДПИСИ И  
ОБОЗНАЧЕНИЯ НА ОБЪЕКТЕ КУЛЬТУРНОГО  
НАСЛЕДИЯ РЕГИОНАЛЬНОГО ЗНАЧЕНИЯ

"Церковь Сретения",  
1729 г.

расположенной по адресу: Свердловская область,  
р-н Пригородный, с. Мурзинка,  
ул. Декабристов, д.14а

19-23-ЭП

ИП Копылова С.А

Главный инженер проекта



2023г.



**1. Общие сведения об объекте культурного наследия.**

Объект культурного наследия регионального значения "Церковь Сретения", 1729 г.

Вид объекта культурного наследия:

"Памятник регионального значения".

Реквизиты и наименование правовых актов о принятии объекта культурного наследия на государственную охрану:

Решение исполнительного Комитета Свердловского областного Совета депутатов трудящихся от 31 декабря 1987 года №535 "О взятии под Государственную охрану памятников истории и культуры Свердловской области".

Сведения о пользователях:

- правообладатель: Муниципальное бюджетное учреждение Горноуральского Городского округа "Музейный комплекс". ИНН 6623075485. ОГРН 1116623000581.

Регистрационный номер в едином государственном реестре объектов культурного наследия (памятников истории и культуры) народов Российской Федерации (далее – единый реестр):

661710828720005.

Сведения о ранее установленных информационных надписях:

Ранее установленные информационные надписи не соответствует требованиям Постановления Правительства РФ от 10.09.2019г №1178.

Настоящий проект разработан с учетом следующих требований: соответствие данным единого реестра, применение метода крепления информационной надписи с минимальным воздействием на объект культурного наследия, с использованием материалов, устойчивых к разнообразным неблагоприятным погодным факторам, обладающих так же и антивандальными свойствами, эстетическое восприятие изделия, гармонирующее с обликом памятника. А так же соответствие Постановлению Правительства Российской Федерации от 10.09.2019 №1178 "Об утверждении правил установки информационных надписей и обозначений на объекты культурного наследия (памятники истории и культуры) народов Российской Федерации, содержания этих информационных надписей и обозначений, а так же требований к составу проектов установки и содержания информационных надписей и обозначений, на основании которых осуществляется такая установка".

Инв. № подл.	Подп. и дата	Взам. инв. №	

Изм.	Кол.уч	Лист	Ндок.	Подпись	Дата

19-23-ЭП

Лист

2

**2. Эскизное предложение информационной надписи и обозначения.**

Проектом предлагается размещение информационной надписи на фасаде стены объекта культурного наследия и продиктовано тем, что это место является общедоступным для обозрения гражданами.

Информационная пластина изготавливается в виде прямоугольной таблички с нанесением на нее текстовой информации об объекте культурного наследия и малым гербом Свердловской области.

Размещение пластины предусматривается на западном (главном) фасаде объекта культурного наследия.

Размер информационной пластины: 550х400мм, толщина торцевой стороны около 15мм вместе с высотой герба, шрифта и крепежных элементов.

Цветовое решение, сведения о колеровке:

1. Цвет пластины – светло – серый RAL 7047 “Телегрей 4”;
2. Цвет надписей и рамки – черный RAL 9005 “Черный янтарь”;
3. Цвет герба – белый RAL 9010 “Белый”, красный RAL 3020 “Транспортный красный” и желтый RAL 1004 “Желто-золотой”.

Сведения о размере шрифта:

1. Категория объекта: **ОБЪЕКТ КУЛЬТУРНОГО НАСЛЕДИЯ РЕГИОНАЛЬНОГО ЗНАЧЕНИЯ** – высота шрифта 13,6мм.
2. Номер в реестре: 661710828720005 – высота шрифта 12,1 мм.
3. Название объекта: **“Церковь Сретения”** – высота прописных букв (больших) шрифта 38,1 мм, высота строчных букв (маленьких) 25,3 мм.
4. Датировка, автор: 1729 г. – высота прописных букв (больших) шрифта 23,1 мм, высота строчных букв (маленьких) 16,1 мм.
5. Фраза: **ОХРАНЯЕТСЯ ГОСУДАРСТВОМ** – высота шрифта 14,8мм.
6. Герб Свердловской области – 78,3 х 64,5 мм.
7. Вид шрифта: “Times New Roman”, жирный.
8. Рельефность букв, герба и рамки –3мм.



Инв. № подл.	Взам. инв. №				
Подл. и дата					
Изм.	Кол.уч.	Лист	Ндок.	Подпись	Дата

Изм.	Кол.уч.	Лист	Ндок.	Подпись	Дата
------	---------	------	-------	---------	------

19-23-ЭП

Лист

3

**3. Технические характеристики информационной надписи:**

*(описание материала, покрытия, толщины, и масса пластины)*

*Информационная надпись выполнена в виде прямоугольной пластины из долговечного, атмосферостойкого материала - ударопрочного полистирола марки УПМ 500 по технологии горячего литья под давлением, спайка знаков (букв) и основы проводится методом химической сварки посредством присадочного материала.*

*Герб, декоративная рамка и текст - выпуклые (объемные).*

*Масса (вес) информационной надписи и обозначения - 1,0 кг.*

Инв. № подл.	Подп. и дата	Взам. инв. №					19-23-ЭП	Лист
			Изм.	Кол.уч	Лист	Ндок.		Подпись



**5. Расчет элементов информационной надписи и нагрузки, оказываемой информационной надписью на объект культурного наследия.**

Вес информационной надписи - 1,0 кг. Размер - 550 х 400мм. Крепление информационной надписи и обозначения к наружной стене выполняется 4-мя распорными дюбель-гвоздями с потайным бортиком (SM-L 6/60), установленными в заранее высверленные отверстия. Дюбель - гвозди рассчитываются на срез по СП 16.13330.2011 "Стальные конструкции".

Нагрузка на один дюбель - гвоздь составляет  $1,0/4=0,25$ кг.

Для монтажа конструктивно принимаем дюбель - гвозди SM-L 6/60 по ГОСТ 1145-80 с внутренним диаметром 3,0 мм.

Класс прочности резьбового дюбель - гвоздя 5,8.

Сталь марки СтЗпс2.

Расчетное усилие, воспринимаемое одним дюбель - гвоздем при его работе на срез:

$N_{b,s} = R_{bs} \cdot Y_b \cdot A_b \cdot n_s$ , где

$R_{bs}$  - расчетное сопротивление срезу, согласно таб. Г.5 СП 16.13330.2017 равно 21 кг/мм<sup>2</sup>;

$Y_b$  - коэффициент условий работы соединения, при соединении равен 0,9.

$A_b$  - площадь сечения дюбель-гвоздя

$(S = \pi \cdot d^2/4, \text{ где } d - \text{диаметр дюбель-гвоздя}) = 3,14 \cdot 9/4 = 7,06 \text{ мм}^2$ ;

$n_s$  - расчетное число срезов дюбель-гвоздя =1;

$N_{b,s} = 21 \cdot 0,9 \cdot 7,06 \cdot 1 = 133,4 \text{ кг} > 0,25 \text{ кг}$  - условие выполняется.

Таким образом, несущая способность (прочность) крепления информационной надписи к стене объекта культурного наследия обеспечивается значительным запасом надежности, а само крепление исключает возможность повреждения и разрушения объекта.

Инв. № подл.	Подп. и дата	Взам. инв. №						

Изм.	Кол.уч	Лист	Ндок.	Подпись	Дата

19-23-ЭП

Лист  
6

6. Схема установки информационной надписи на объект культурного наследия и цветная фотофиксация объекта культурного наследия с указанием места предполагаемого размещения информационной надписи (фотомонтаж).



\* размер уточнить по месту



Инв. № подл.	Подп. и дата	Взам. инв. №

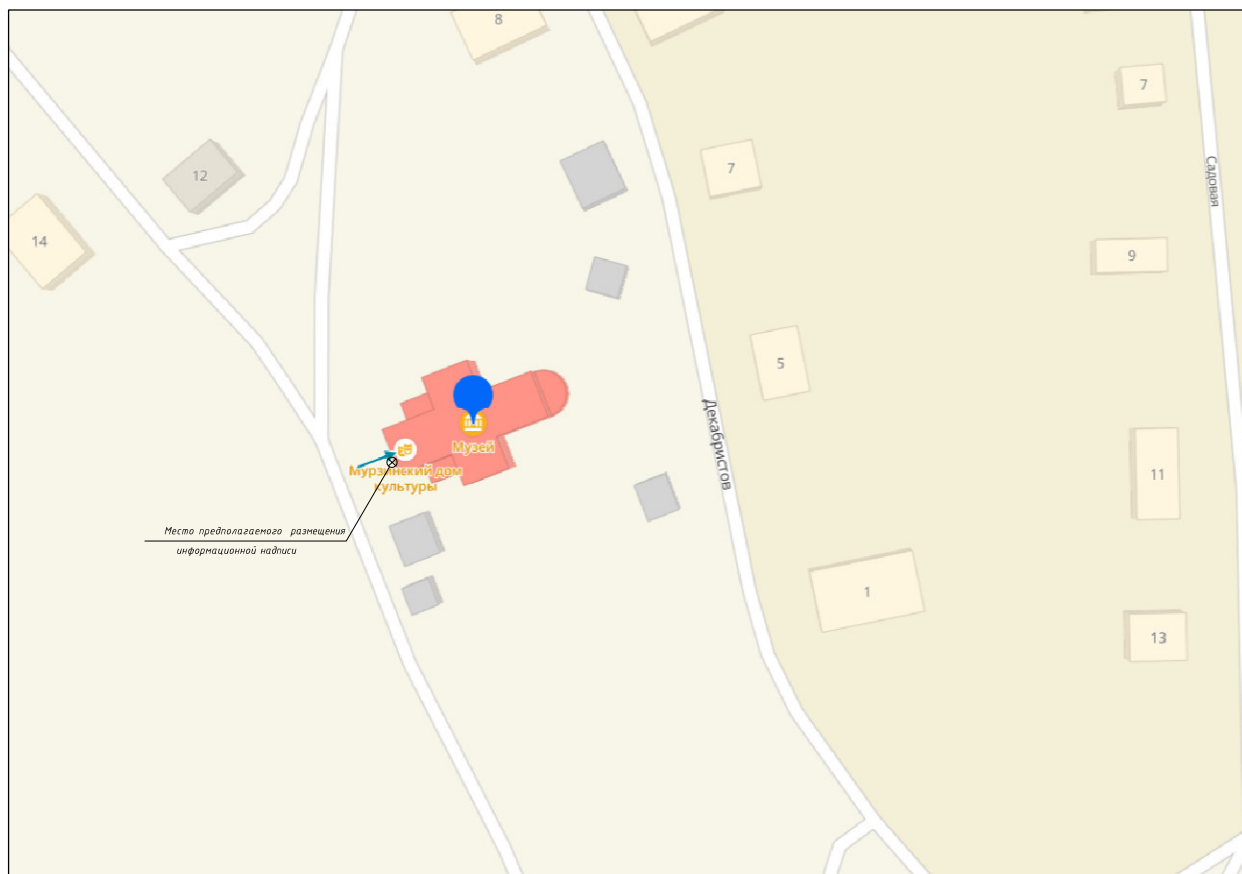
Изм.	Кол.уч	Лист	Ндок.	Подпись	Дата

19-23-ЭП

Лист  
7

Формат А4

7. Карта-схема предполагаемого места установки информационной надписи с привязкой к плану территории, на которой расположен объект культурного наследия.



Инв. № подл.	Подп. и дата	Взам. инв. №	

Изм.	Кол.уч	Лист	Ндок.	Подпись	Дата

19-23-ЭП

Лист  
8

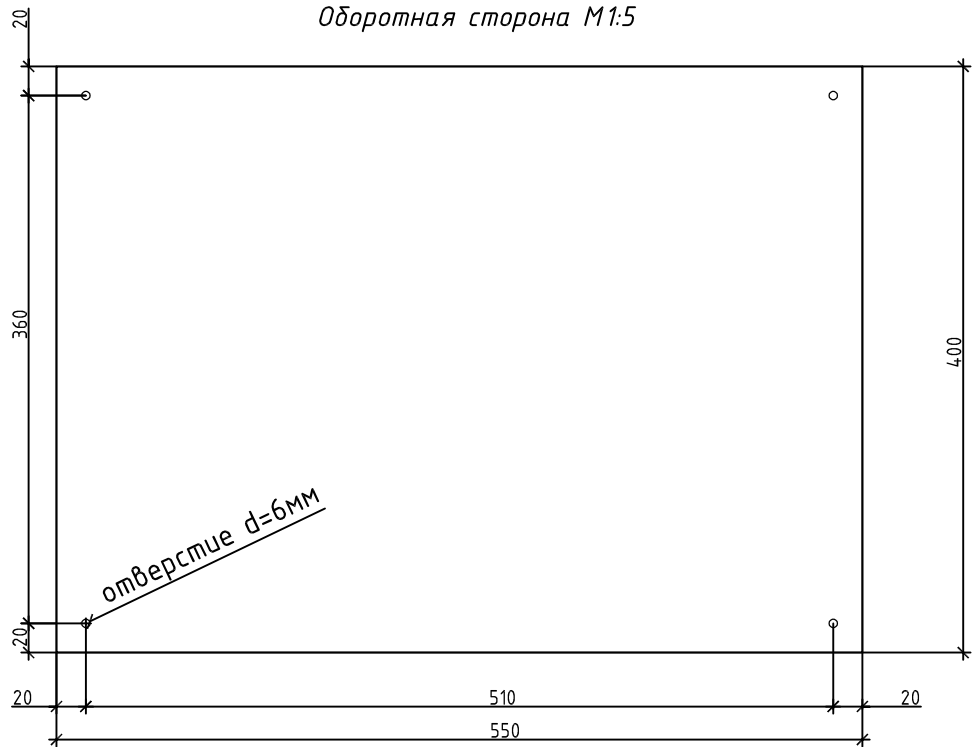
Формат А4

9. Чертеж информационной надписи (пластины) в масштабе 1:5 с указанием размеров.

Лицевая сторона М1:5



Оборотная сторона М1:5



Примечание:  
- размеры указаны в миллиметрах

Инв. № подл.	Подп. и дата	Взам. инв. №

Изм.	Кол.уч.	Лист	Ндок.	Подпись	Дата

19-23-ЭП

Лист  
9

Формат А4

9. Приложение:

- Выписка из ЕГРН на здание от 16.02.2017г.;
- Выкопировка из перечня объектов культурного наследия, включенных в единый государственный реестр объектов культурного наследия (памятников истории и культуры) народов РФ и расположенных на территории Свердловской области;
- Решение исполнительного Комитета Свердловского областного Совета депутатов трудящихся от 31 декабря 1987 года №535 "О взятии под Государственную охрану памятников истории и культуры Свердловской области";
- Выписка из реестра саморегулируемой организации;

Инв. № подл.	Подп. и дата	Взам. инв. №					19-23-ЭП	Лист
			Изм.	Кол.уч.	Лист	Ндок.		Подпись

**Управление Федеральной службы государственной регистрации, кадастра и картографии по Свердловской области**

(полное наименование органа регистрации прав)

Раздел I

Выписка из Единого государственного реестра недвижимости об основных характеристиках и зарегистрированных правах на объект недвижимости  
Сведения об основных характеристиках объекта недвижимости

В Единый государственный реестр недвижимости внесены следующие сведения:

<b>Здание</b>	
<small>(вид объекта недвижимости)</small>	
Лист № <u>    </u> Раздела <u>    </u>	Всего листов раздела : <u>    </u>
Всего разделов: <u>    </u> Всего листов выписки: <u>    </u>	
<b>16.02.2017</b>	
Кадастровый номер:	<b>66:19:5001002:342</b>
Номер кадастрового квартала:	66:19:5001002
Дата присвоения кадастрового номера:	22.12.2016
Ранее присвоенный государственный учетный номер:	данные отсутствуют
Адрес:	Свердловская область, р-н Пригородный, с Мурзинка, ул Декабристов, 14а
Площадь, м²:	605.5
Назначение:	Нежилое здание
Наименование:	Музей
Количество этажей, в том числе подземных этажей:	2
Год ввода в эксплуатацию по завершении строительства:	данные отсутствуют
Год завершения строительства:	1714
Кадастровая стоимость, руб.:	3695227.24
Кадастровые номера иных объектов недвижимости, в пределах которых расположен объект недвижимости:	66:19:5001002:341
Кадастровые номера помещений, машино-мест, расположенных в здании или сооружении:	данные отсутствуют
Виды разрешенного использования:	данные отсутствуют
Статус записи об объекте недвижимости:	Сведения об объекте недвижимости имеют статус "актуальные"
Особые отметки:	данные отсутствуют
Получатель выписки:	Муниципальное бюджетное учреждение Горноуральского городского округа "Музейный комплекс"
Главный специалист-эксперт	Е.А.Мигунова
<small>(полное наименование должности)</small>	<small>(подпись)</small>
	<small>(инициалы, фамилия)</small>

М.П.



Выписка из Единого государственного реестра недвижимости об основных характеристиках и зарегистрированных правах на объект недвижимости  
**Сведения о зарегистрированных правах**

<b>Здание</b>			
<small>(вид объекта недвижимости)</small>			
Лист № <u>    </u> Раздела <u>    </u>	Всего листов раздела : <u>    </u>	Всего разделов: <u>    </u>	Всего листов выписки: <u>    </u>
<b>16.02.2017</b>			
Кадастровый номер:		<b>66:19:5001002:342</b>	

1. Правообладатель (правообладатели):	1.1. МУНИЦИПАЛЬНОЕ БЮДЖЕТНОЕ УЧРЕЖДЕНИЕ ГОРНОУРАЛЬСКОГО ГОРОДСКОГО ОКРУГА "МУЗЕЙНЫЙ КОМПЛЕКС". ИНН 6623075485. ОГРН 1116623000581.
2. Вид, номер и дата государственной регистрации права:	2.1. оперативное управление, 66:19:5001002:342-66/002/2017-1, 16.02.2017 г.
3. Документы-основания:	3.1. Постановление администрации Горноуральского городского округа Свердловской области №2398 от 02.02.2017 г.
4. Ограничение прав и обременение объекта недвижимости:	не зарегистрировано
5. Сведения о наличии решения об изъятии объекта недвижимости для государственных и муниципальных нужд:	данные отсутствуют
6. Сведения об осуществлении государственной регистрации прав без необходимого в силу закона согласия третьего лица, органа:	данные отсутствуют

Главный специалист-эксперт		Е.А.Мигунова
<small>(полное наименование должности)</small>	<small>(подпись)</small>	<small>(инициалы, фамилия)</small>

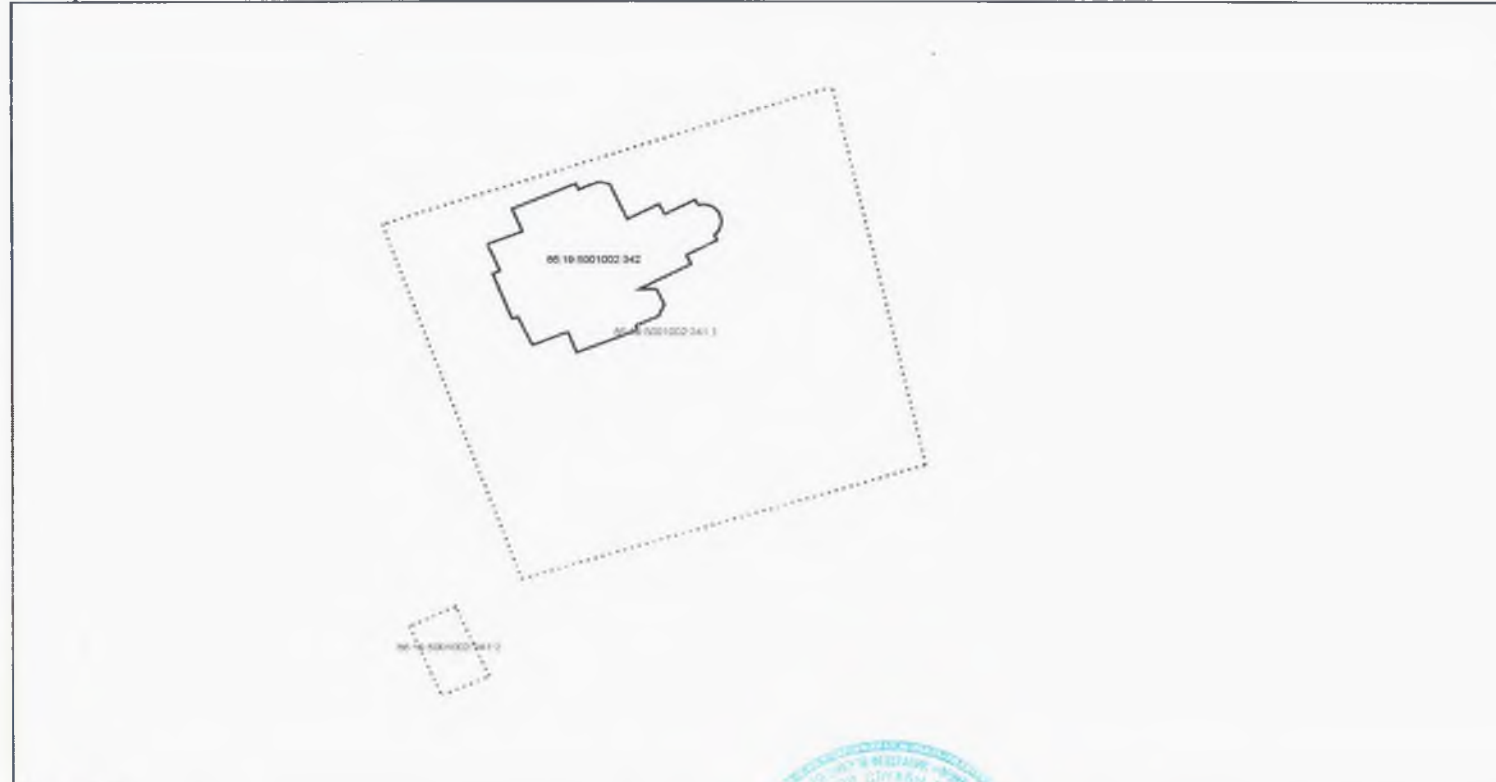
М.П.



Выписка из Единого государственного реестра недвижимости об основных характеристиках и зарегистрированных правах на объект недвижимости  
**Описание местоположения объекта недвижимости**

<b>Здание</b>			
(вид объекта недвижимости)			
Лист № <u>    </u> Раздела <u>    </u>	Всего листов раздела : <u>    </u>	Всего разделов: <u>    </u>	Всего листов выписки: <u>    </u>
<b>16.02.2017</b>			
Кадастровый номер:		<b>66:19:5001002:342</b>	

Схема расположения объекта недвижимости на земельном(ых) участке(ах):



Масштаб 1:			
Главный специалист-эксперт		<b>Е.А.Мигунова</b>	
(полное наименование должности)	(подпись)	(инициалы, фамилия)	

М.П.



**Перечень объектов культурного наследия,  
включенных в единый государственный реестр объектов культурного наследия (памятников истории и культуры) народов Российской Федерации и расположенных на территории Свердловской области**

№ п/п	№ п/п (по субъектам)	Регистрационный номер в едином государственном реестре объектов культурного наследия (памятников истории и культуры) народов Российской Федерации	Наименование объекта культурного наследия	Датировка, автор	Категория историко-культурного значения объекта культурного наследия	Вид объекта культурного наследия	Номер акта органа государственной власти о постановке на государственную охрану и о внесении изменений в описание*	Местонахождение объекта культурного наследия
<b>Муниципальное образование город Алапаевск</b>								
1.	1.	661720817730005	Улица Красной Армии от ул. Р. Люксембург до ул. Чайковского с существующей застройкой	XIX-XX вв.	регионального значения	ансамбль	75	г. Алапаевск
2.	2.	661710817730015	Особняк	.	регионального значения	памятник		ул. Красной Армии, д. 3
3.	3.	661410817730025	Особняк		регионального значения	памятник		ул. Красной Армии, д. 4
4.	4.	661410817730035	Особняк		регионального значения	памятник		ул. Красной Армии, д. 5
5.	5.	661710817730045	Особняк		регионального значения	памятник		ул. Красной Армии, д. 6
6.	6.	661710817730055	Особняк		регионального значения	памятник		ул. Красной Армии, д. 9
7.	7.	661710817730065	Особняк		регионального значения	памятник		ул. Красной Армии, д. 10
8.	8.	661710817730075	Особняк		регионального значения	памятник		ул. Красной Армии, д. 11
9.	9.	661710842330005	Дом, где в 1905 г. заседал первый на Урале Совет рабочих депутатов		регионального значения	памятник	75	ул. Ленина, д. 18
10.	10.	661710943680005	Бывший дом управляющего Алапаевского металлургического завода	XVIII в.	регионального значения	памятник	454	ул. Ленина, д. 23
11.	11.	661710842320005	Здание бывшего управления горного округа		регионального значения	памятник	454	ул. Ленина, д. 33

318.	1.	661710947030006	Здание, в котором учился Мамин-Сибиряк Дмитрий Наркисович		федерального значения	памятник	1327, приложение № 1	пос. Висим, ул. Мамина-Сибиряка, д. 7
319.	2.	661710947020005	Дом, где в 1852 г. родился и провел детские годы писатель Д.Н. Мамин-Сибиряк		регионального значения	памятник	454	пос. Висим, ул. Мамина-Сибиряка, д. 9
320.	3.	661710828710005	Церковь Рождества Богородицы	1828 г.	регионального значения	памятник	535	с. Краснополье, ул. Красногвардейская, здание 33
321.	4.	661710828720005	Церковь Сретения	1729 г.	регионального значения	памятник	535	с. Мурзинка, ул. Декабристов, здание 14А
322.	5.	661710947010006	«Ушковский канал» – замечательное гидротехническое сооружение середины XIX в.		федерального значения	памятник	1327, приложение № 1	г. Нижний Тагил, поселок Черноисточинск
			<b>Объекты археологического наследия</b>					
323.	6.	661640731620006	Ермаковское городище		федерального значения	памятник	1327, приложение № 1	
324.	7.	661640732390006	Городище «Лайское»		федерального значения	памятник	1327, приложение № 1	
325.	8.	661640746830006	Ст. Балакино I	поздний бронзовый век	федерального значения	памятник	454	
326.	9.	661640746910006	Стоянка Катаба II	ранний железный век	федерального значения	памятник	535	
327.	10.	661640746920006	Стоянка Катаба III	ранний железный век	федерального значения	памятник	535	
328.	11.	661640746930006	Стоянка Катаба IV	мезолит, ранний железный век	федерального значения	памятник	535	
329.	12.	661640746800006	Стоянка Ломовка I	бронзовый век, железный век	федерального значения	памятник	535	
330.	13.	661640746810006	Стоянка Ломовка II	бронзовый век	федерального значения	памятник	535	
331.	14.	661640746820006	Стоянка Ломовка III	мезолит	федерального значения	памятник	535	
332.	15.	661640746850006	Ст. Баранча II	мезолит, ранний бронзовый век	федерального значения	памятник	454	

**ИСПОЛНИТЕЛЬНЫЙ КОМИТЕТ СВЕРДЛОВСКОГО ОБЛАСТНОГО СОВЕТА  
ДЕПУТАТОВ ТРУДЯЩИХСЯ**

**РЕШЕНИЕ**

**от 31 декабря 1987 года N 535**

**О ВЗЯТИИ ПОД ГОСУДАРСТВЕННУЮ ОХРАНУ ПАМЯТНИКОВ ИСТОРИИ И  
КУЛЬТУРЫ СВЕРДЛОВСКОЙ ОБЛАСТИ**

Исполнительный комитет Свердловского областного Совета народных депутатов решил:

1. В соответствии со ст. 18 [Закона РСФСР "Об охране и использовании памятников истории и культуры"](#) принять предложения Первоуральского горисполкома, Алапаевского, Нижнесергинского райисполкомов, управления культуры облисполкома, областного отделения Всероссийского общества охраны памятников истории и культуры о включении памятников истории и культуры Свердловской области в списки памятников, подлежащих охране, как памятники местного значения согласно приложению.

2. Предприятия, учреждения и организации, в собственности или пользовании которых находятся указанные памятники истории и культуры, несут ответственность за их сохранность, использование и реставрацию и до 01.05.88 обязаны заключить с государственными органами по охране памятников Свердловской области охранные обязательства и установить на памятниках памятные доски.

3. Исполнительным комитетам городских Советов народных депутатов в городах Алапаевске, Каменске-Уральском, Кировграде, Красноуральске, Кушве, Первоуральске, Свердловске, Нижнем Тагиле и исполнительным комитетам районных Советов народных депутатов в Алапаевском, Артемовском, Байкаловском, Верхотурском, Гаринском, Ирбитском, Камышловском, Каменском, Невьянском, Нижнесергинском, Пригородном, Режевском, Слободо-Туринском, Сухоложском, Туринском, Шалинском районах в пределах прав, предоставленных Законом "Об охране и использовании памятников истории и культуры", организовать шефство предприятий, учреждений и организаций над указанными памятниками истории и культуры и обеспечить соблюдение законодательства в соответствии с инструкцией о порядке учета, обеспечения сохранности, содержания, использования и реставрации недвижимых памятников истории и культуры.

4. Управлению культуры облисполкома в течение 1988 - 1990 гг. организовать составление учетной документации на памятники, вновь принятые под



государственную охрану.

5. Контроль за исполнением настоящего Решения возложить на управление культуры облисполкома.

Председатель исполкома  
В.М.ВЛАСОВ

Секретарь  
С.В.ТУРУНОВСКИЙ

**Приложение  
к Решению Свердловского Облисполкома  
от 31 декабря 1987 года N 535**

**СПИСОК ПАМЯТНИКОВ ИСТОРИИ И КУЛЬТУРЫ СВЕРДЛОВСКОЙ ОБЛАСТИ,  
ПРИНИМАЕМЫХ ПОД МЕСТНУЮ ГОСУДАРСТВЕННУЮ ОХРАНУ**

	средневековье	в 7 км к З от г. Н. Тагил
133. Стоянка Полуденка VII	мезолит	—"
134. Стоянка Ручей на Утке	ранний железный век	правый берег р. Межевой Утки, в 1,5 км к В от п. Висимо-Уткинск

## ПАМЯТНИКИ АРХИТЕКТУРЫ

135. Церковь Рождества Богородицы	1828 г.	с. Краснополье, ул. Горная
136. Церковь Сретения	1729 г.	с. Мурзинка

## РЕЖЕВСКОЙ РАЙОН

## ПАМЯТНИКИ АРХЕОЛОГИИ

137. Наскальные изображения на Шайтан-камне	затруднена	правый берег р. Реж, в 3 км к Ю от п. Октябрьский, скала Шайтан-камень
138. Стоянка Сохарево III	неолит	правый берег р. Реж, в 7,5 км к СВ от с. Глинского
139. Стоянка Глинское II	неолит, ранняя бронза	правый берег р. Реж, в 1,5 км к ЮВ от с. Глинское
140. Стоянка Серебрянка	неолит	левый берег р. Реж, устье р. Серебрянки
141. Стоянка Шайтанка I	неолит,	левый берег р. Реж,

# ВЫПИСКА ИЗ РЕЕСТРА ЧЛЕНОВ САМОРЕГУЛИРУЕМОЙ ОРГАНИЗАЦИИ

11.04.2022 года

№ 558

Ассоциация проектных организаций «Стройспецпроект»; Ассоциация «Стройспецпроект»  
(полное и сокращенное наименование саморегулируемой организации)

Саморегулируемая организация, основанная на членстве лиц, осуществляющих подготовку проектной документации  
(вид саморегулируемой организации)

123298, г. Москва, ул. 3-я Хорошевская, д. 18, корп. 2, оф. 313, np-project.ru, info@np-project.ru  
(адрес места нахождения саморегулируемой организации, адрес официального сайта в информационно-телекоммуникационной сети «Интернет», адрес электронной почты)

СРО-П-153-30032010

(регистрационный номер в государственном реестре саморегулируемых организаций)

Выдана: Индивидуальному предпринимателю Копыловой Светлане Александровне

(фамилия, имя, (в случае, если имеется) отчество заявителя – физического лица или полное наименование заявителя – юридического лица)

Наименование	Сведения
<b>1. Сведения о члене саморегулируемой организации:</b>	
1.1. Полное и (в случае, если имеется) сокращенное наименование юридического лица или фамилия, имя, (в случае, если имеется) отчество индивидуального предпринимателя	Индивидуальный предприниматель Копылова Светлана Александровна; ИП Копылова Светлана Александровна
1.2. Идентификационный номер налогоплательщика (ИНН)	662342852486
1.3. Основной государственный регистрационный номер (ОГРН) или основной государственный регистрационный номер индивидуального предпринимателя (ОГРНИП)	321665800164617
1.4. Адрес места нахождения юридического лица	622049, РФ, Свердловская область, г. Нижний Тагил, пр-кт Октябрьский, д. 5, кв. 5
1.5. Место фактического осуществления деятельности (только для индивидуального предпринимателя)	622001, РФ, Свердловская область, г. Нижний Тагил, ул. Ломоносова, д. 2А, 1 этаж, офис 2226
<b>2. Сведения о членстве индивидуального предпринимателя или юридического лица в саморегулируемой организации:</b>	
2.1. Регистрационный номер члена в реестре членов саморегулируемой организации	868
2.2. Дата регистрации юридического лица или индивидуального предпринимателя в реестре членов саморегулируемой организации (число, месяц, год)	29.03.2022
2.3. Дата (число, месяц, год) и номер решения о приеме в члены саморегулируемой организации	29.03.2022, № 597
2.4. Дата вступления в силу решения о приеме в члены саморегулируемой организации (число, месяц, год)	29.03.2022
2.5. Дата прекращения членства в саморегулируемой организации (число, месяц, год)	-
2.6. Основания прекращения членства в саморегулируемой организации	-

**3. Сведения о наличии у члена саморегулируемой организации права выполнения работ:**

3.1. Дата, с которой член саморегулируемой организации имеет право выполнять инженерные изыскания, **осуществлять подготовку проектной документации**, строительство, реконструкцию, капитальный ремонт, снос объектов капитального строительства по договору подряда на выполнение инженерных изысканий, **подготовку проектной документации**, по договору строительного подряда, по договору подряда на осуществление сноса:

в отношении объектов капитального строительства (кроме особо опасных, технически сложных и уникальных объектов, объектов использования атомной энергии)	в отношении особо опасных, технически сложных и уникальных объектов капитального строительства (кроме объектов использования атомной энергии)	в отношении объектов использования атомной энергии
29.03.2022	-	-

3.2. Сведения об уровне ответственности члена саморегулируемой организации по обязательствам по договору подряда на выполнение инженерных изысканий, **подготовку проектной документации**, по договору строительного подряда, по договору подряда на осуществление сноса, и стоимости работ по одному договору, в соответствии с которым указанным членом внесен взнос в компенсационный фонд возмещения вреда:

а) первый	V	<i>стоимость работ по одному договору не превышает 25 000 000 (Двадцать пять миллионов) рублей</i>
-----------	---	----------------------------------------------------------------------------------------------------

**4. Сведения о приостановлении права выполнять инженерные изыскания, осуществлять подготовку проектной документации, строительство, реконструкцию, капитальный ремонт, снос объектов капитального строительства:**

4.1. Дата, с которой приостановлено право выполнения работ	-
4.2. Срок, на который приостановлено право выполнения работ _____ <small>* указываются сведения только в отношении действующей меры дисциплинарного воздействия</small>	-

Генеральный директор  
(должность уполномоченного лица)

  
(подпись)

Поскребышева Е.Н.  
(инициалы, фамилия)

