



**Благотворительный фонд
«Спасите памятники»**

Объект: Объект культурного наследия регионального значения
«Здание школы», расположенный по адресу: Свердловская
область, г. Реж, ул. Советская, д. 34

Шифр: **06-21/226/1-2021**

**ПРОЕКТ УСТАНОВКИ ИНФОРМАЦИОННЫХ
НАДПИСЕЙ И ОБОЗНАЧЕНИЙ**

Москва
2021 г.

Благотворительный фонд сохранения объектов культурного наследия
«Спасите памятники»
Лицензия № МК РФ 00657 от 05 апреля 2013 г.

Объект: Объект культурного наследия регионального значения
«Здание школы», расположенный по адресу: Свердловская
область, г. Реж, ул. Советская, д. 34

Шифр: 06-21/226/1-2021

ПРОЕКТ УСТАНОВКИ ИНФОРМАЦИОННЫХ НАДПИСЕЙ И ОБОЗНАЧЕНИЙ

Заказчик: Муниципальное бюджетное общеобразовательное учреждение
«Средняя общеобразовательная школа № 1»
(наименование организации)

Договор: от «27» августа 2021 г. № 06-21/226/1
(наименование организации)

Директор


(личная подпись, Ф.И.О.)



Копылов А.В.



Москва
2021 г.

**Объект: Объект культурного наследия регионального значения
«Здание школы», расположенный по адресу: Свердловская
область, г. Реж, ул. Советская, д. 34**

Шифр: 06-21/226/1-2021

Том _____ Книга _____ Часть _____

А В Т О Р С К И Й К О Л Л Е К Т И В

Фамилия И. О.	Должность	Участие	Подпись
Копылов А.В.	Директор	Общее руководство	
Шкинева Н.Б.	Ведущий архитектор	Исполнитель	

Руководитель авторского коллектива _____



Копылов А.В.

**Объект: Объект культурного наследия регионального значения
«Здание школы», расположенный по адресу: Свердловская
область, г. Реж, ул. Советская, д. 34**

Шифр: 06-21/226/1-2021

Том _____ Книга _____ Часть _____

ЛИСТ СОГЛАСОВАНИЯ

Должность, наименование организации	Подпись	Фамилия И.О.

1. Общие сведения об объекте культурного наследия

Объект культурного наследия регионального значения «Здание школы».

Адрес: Свердловская область, г. Реж, ул. Советская, д. 34.

Реквизиты и наименование правового акта о принятии объекта культурного наследия на государственную охрану: Решение Свердловского облисполкома от 18.02.1991 г. № 75; Постановление Правительства Свердловской области (изм. сведений) от 10.03.2011 г. № 207-ПП.

Вид объекта: памятник

Дата создания: XIX в.

Регистрационный номер в Едином государственном реестре объектов культурного наследия (памятников истории и культуры) народов Российской Федерации: 661710820970005.

Сведения о пользователе объекта культурного наследия: Муниципальное бюджетное общеобразовательное учреждение «Средняя общеобразовательная школа №1»

Сведения о ранее установленных информационных надписях:

в настоящий момент на главном фасаде здания размещена информационная надпись, подлежащая замене, в связи с тем, что ее содержание не соответствует требованиям Постановления Правительства Российской Федерации от 10.09.2019 № 1178.

Настоящий проект разработан с учетом следующих требований:

в соответствии с данными Единого государственного реестра объектов культурного наследия (памятников истории и культуры) народов Российской Федерации;

применение метода крепления информационной надписи с минимальным воздействием на объект культурного наследия, с использованием материалов, устойчивых к разнообразным неблагоприятным погодным факторам, обладающих также и антивандальными свойствами;

Изм.	Кол.у	Лист	Ледок.	Подпись	Дата	Взам. инв. №	Подпись и дата	Изм. №

Изм.	Кол.у	Лист	Ледок.	Подпись	Дата
------	-------	------	--------	---------	------

06-21/226/1-2021

Лист

6

эстетическое восприятие изделия, гармонирующее с обликом памятника;
в соответствии с Постановлением Правительства Российской Федерации от 10.09.2019 № 1178 "Об утверждении правил установки информационных надписей и обозначений на объекты культурного наследия (памятники истории и культуры) народов Российской Федерации, содержания этих информационных надписей и обозначений, а также требований к составу проектов установки и содержания информационных надписей и обозначений, на основании которых осуществляется такая установка".

2. Эскизное предложение информационной надписи и обозначения

Объект культурного наследия регионального значения «Здание школы» представляет собой двухэтажный каменный объем, занимающий наугольное положение в центральной части города Реж, в квартале, ограниченном улицами Советская, Аркадия Гайдара, Свердлова, Костоусова.

Главным (северо-восточным) фасадом объект культурного наследия обращен на улицу Советская.

Главный фасад является общедоступным для обозрения гражданами местом.

Размещение информационной надписи, изготавливаемой в виде пластины, с нанесенной на нее малым гербом Свердловской области, текстовой информацией и QR-кодом, предусматривается на северо-восточном фасаде объекта культурного наследия в филенке угловой пилястры северо-восточного фасада в уровне первого этажа.

*Размер информационной надписи – 550*450 (мм)*

Толщина торцевой стороны около 15 мм вместе с высотой герба, шрифта и крепежных элементов.

Размер шрифта – от 9 до 16 мм. Глубина (рельефность) букв и герба – 2 мм.

Эскиз с нанесенными сведениями на пластину представлен на л. 5 «Чертеж пластины с информационными надписями».

Изм.	Кол.у	Лист	№ док.	Подпись	Дата

06-21/226/1-2021

Лист

7

Сведения о размере шрифта:

- 1) категория Объекта: **Объект культурного наследия регионального значения**
– высота шрифта 13,5 мм;
- 2) номер в Реестре: **661710820970005** – высота шрифта 13,0 мм;
- 3) вид объекта культурного наследия: **памятник** – высота шрифта – 12 мм;
- 4) наименование Объекта: **«Здание школы»** – высота шрифта 31,0 мм;
- 5) время возникновения Объекта: **XIX в.** – высота шрифта 27,8 мм;
- 6) фраза **«охраняется государством»** – высота шрифта 13,5 мм;
- 7) герб Свердловской области – 78,3*64,5 мм;
- 8) вид шрифта: *Times New Roman (жирный)*.

3. Технические характеристики информационной надписи и обозначения

Информационная надпись и обозначение (охранная доска) выполнена в виде прямоугольной пластины из долговечного атмосферостойкого материала – ударопрочного полистирола марки УПМ 500 по технологии горячего литья под давлением, спайки знаков (букв) и основы проводится методом химической сварки посредством присадочного материала.

Герб, декоративная рамка и текст – выпуклые (объемные).

Масса (вес) информационной надписи и обозначения – 1,4 кг.

4. Описание метода крепления информационной надписи и обозначения

Крепление информационной надписи производится на место установки предыдущей (демонтируемой) пластины, либо на другое место свободное от архитектурных деталей, декора и соответствующее требованиям Постановления Правительства Российской Федерации от 10.09.2019 № 1178.

Метод крепления информационной надписи предусматривает минимальное воздействие на объект культурного наследия и состоит из четырёх распорных дюбель-гвоздей с потайным бортиком SM-L 6/60, вкручивающихся сквозь отверстия

Изм.	Кол.у	Лист	№ док.	Подпись	Дата	Взам. инв. №	Полный и дата	Изм. №

Изм.	Кол.у	Лист	№ док.	Подпись	Дата
------	-------	------	--------	---------	------

06-21/226/1-2021

Лист

8

в надписи в кирпичную стену. Толщина торцевой стороны надписи по высоте герба, текста и крепежных элементов не более 15 мм вместе с декоративными крепежными элементами под шляпки дюбель-гвоздей.



5. Расчет элементов информационных надписей и нагрузки, оказываемой информационной надписью на объект культурного наследия

Вес одной информационной надписи – 1,4 кг. Размер 550 x 450 мм. Крепление информационной надписи и обозначения (охранной доски) к кирпичной стене выполняется 4-мя распорными дюбель-гвоздями с потайным бортиком (SM-L 6/60), установленными в заранее высверленные отверстия. Дюбель-гвозди рассчитываются на срез по СП 16.13330.2011 «Стальные конструкции».

Изм.	Кол.у	Лист	№ док.	Подпись	Дата	Взам. инв. №
						Подпись и дата
						Изм. №

Изм.	Кол.у	Лист	№ док.	Подпись	Дата
------	-------	------	--------	---------	------

06-21/226/1-2021

Лист

9



Фотомонтаж с указанием места предполагаемого размещения информационной надписи

Имя	№	Имя	№
		Подпись и дата	Взам. инв. №

Изм.	Кол.у	Лист	№ док.	Подпись	Дата
------	-------	------	--------	---------	------

06-21/226/1-2021



**ОБЪЕКТ КУЛЬТУРНОГО НАСЛЕДИЯ
РЕГИОНАЛЬНОГО ЗНАЧЕНИЯ**

№ 661710820970005

**Здание школы
XIX в.**

ОХРАНЯЕТЯ ГОСУДАРСТВОМ

Фотографическое изображение информационной надписи

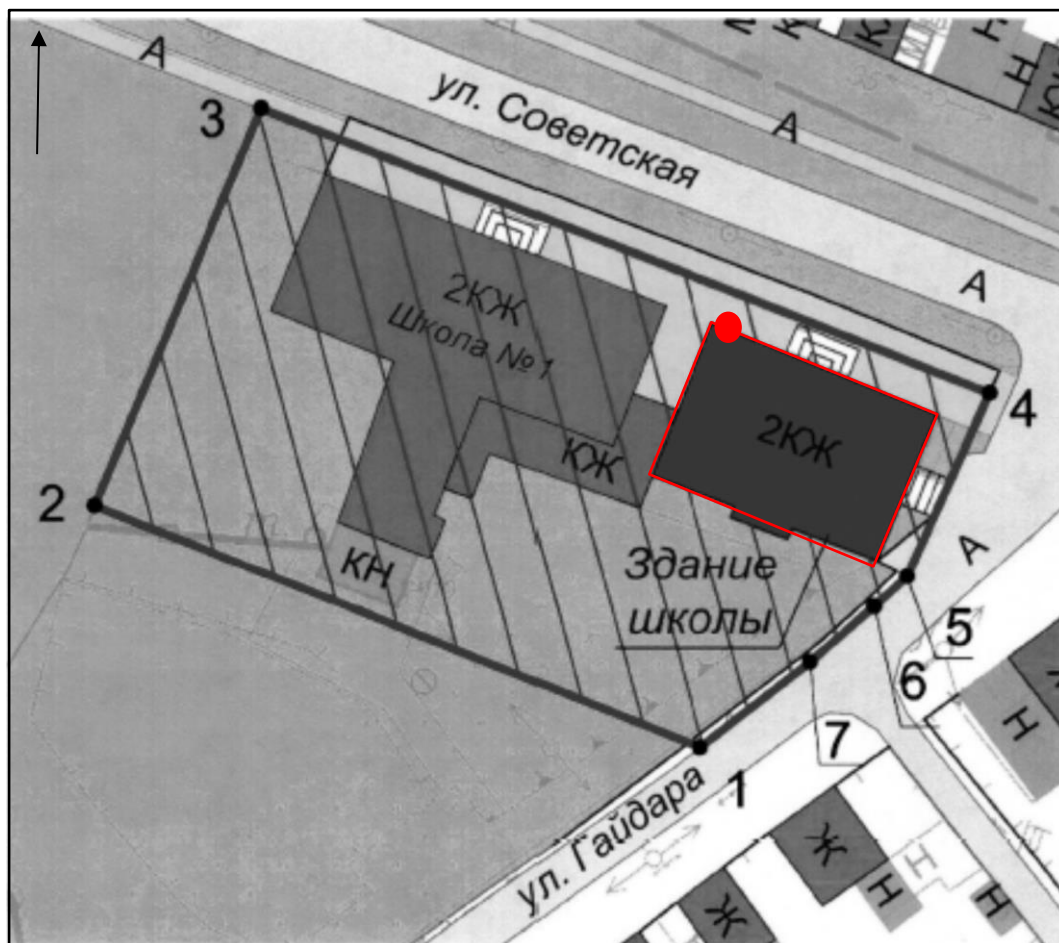
Изм.	Кол.у	Лист	№ док.	Подпись	Дата

06-21/226/1-2021

Лист

13

7. Карта-схема предполагаемого места установки информационных надписей с привязкой к плану территории, на которой расположен объект культурного наследия



Условные обозначения:



место установки информационной надписи



схема границ территории объекта культурного наследия (согласно приказу Управления государственной охраны объектов культурного наследия Свердловской области от 18.09.2019 № 509)

Изм.	Кол.у	Лист	№ док.	Подпись	Дата

06-21/226/1-2021

Лист

14