







Координаты характерных точек и длины линий границ охранной зоны объекта культурного наследия





№№ точек	Координаты в системе государственного кадастра МСК 66		Длина, м
	X	Y	
1	392312,26	1534297,46	
2	392288,80	1534339,83	48,43
3	392270,71	1534329,37	20,90
4	392268,14	1534333,54	4,90
5	392252,41	1534323,86	18,47
6	392257,58	1534315,45	9,87
7	392238,69	1534303,83	22,18
8	392251,49	1534286,68	21,40
9	392255,00	1534288,78	4,10
10	392270,11	1534267,61	26,01
11	392281,69	1534275,92	14,16
12	392279,40	1534279,00	3,84
1	392288,80	1534339,83	37,70
13	392332,23	1534292,38	
14	392286,17	1534375,54	95,07
15	392236,52	1534337,88	62,32
16	392223,93	1534322,59	19,81
17	392226,06	1534313,06	9,76
18	392230,16	1534294,30	19,20
19	392277,03	1534241,56	70,55
13	392332,23	1534292,38	75,02

Координаты характерных точек и длины линий границ зоны регулирования застройки и хозяйственной деятельности

№№ точек	Координаты в системе государственного кадастра МСК 66		Длина, м
	X	Y	
19	392277,03	1534241,56	
20	392293,63	1534222,88	25,00
21	392355,10	1534297,88	96,97
22	392305,05	1534389,87	104,72
14	392286,17	1534375,54	23,70
13	392332,23	1534292,38	95,07
19	392277,03	1534241,56	75,02

Условные обозначения:

-  - Территория объекта культурного наследия;
-  - Охранная зона объекта культурного наследия;
-  - Зона регулирования застройки и хозяйственной деятельности объекта культурного наследия;
-  - Характерные точки границ зон охраны объекта культурного наследия;
-  - порядковый номер точек границ зон охраны объекта культурного наследия.
-  - границы земельного участка.

						22/16-01-ПЗО-ПР.К			
						Объект культурного наследия "Производственное здание Мельковского механического завода Ф. Е. Ятеса"			
Изм.	Кол. уч.	Лист	№ док.	Подп.	Дата	Графическая часть	Стадия	Лист	Листов
Разраб.		Артамонов			11.16		П	16	
		Курашов			11.16				
		Филиппова			11.16				
Н.контр.		Ерошкин			11.16	Схема зон охраны объекта культурного наследия М 1:500	ИП Ерошкин П.С.		
Проверил		Ерошкин			11.16				