







УСЛОВНЫЕ ОБОЗНАЧЕНИЯ:





ЭЛЕМЕНТЫ ПЛАНА

-  красные линии застройки
-  современные границы территории Крестовоздвиженского мужского монастыря
-  проезжие части улиц, подъезды

ЗОНЫ ОХРАНЫ

-  объект культурного наследия регионального значения Церковь Воздвижения Креста Господня
-  территория объекта культурного наследия регионального значения Церковь Воздвижения Креста Господня
-  охранный зона объекта культурного наследия регионального значения Церковь Воздвижения Креста Господня

зоны регулирования застройки и хозяйственной деятельности объекта культурного наследия регионального значения Церковь Воздвижения Креста Господня:

-  ЗРЗ «а»
-  ЗРЗ «б»
-  ЗРЗ «в»
-  ЗРЗ «г»

А Б участки в зоне ЗРЗ «1-1»

1 характерные точки границ зон охраны объекта культурного наследия регионального значения Церковь Воздвижения Креста Господня

ЭКСПЛИКАЦИЯ К ПЛАНУ

- 1** Церковь Воздвижения Креста Господня. Освящена в 1880 г. Строительство при участии арх. М.Д.Реваго. (Карла Маркса ул., 31)
- 2** Детский приют Екатеринбургского благотворительного общества. I половина XIX века

25.09.15-214-НИ					
Объект культурного наследия регионального значения «Церковь Воздвижения Креста Господня» по ул. Карла Маркса, дом 31 литера АА1 в г. Екатеринбург					
Изм.	Кол.уч.	Лист	№док.	Подпись	Дата
Научн. рук.	Куликова				11.15
Проект зон охраны объекта культурного наследия регионального значения «Церковь Воздвижения Креста Господня»				Стадия	Лист
				НИ	3
Разработал				Балацкая	11.15
Проверил				Куликова	11.15
Исполнитель				Ляхова	11.15
План зон охраны М 1:500				ООО "Екатеринбургский центр реставрации и проектирования"	