



ПРАВИТЕЛЬСТВО СВЕРДЛОВСКОЙ ОБЛАСТИ
УПРАВЛЕНИЕ ГОСУДАРСТВЕННОЙ ОХРАНЫ ОБЪЕКТОВ КУЛЬТУРНОГО НАСЛЕДИЯ
СВЕРДЛОВСКОЙ ОБЛАСТИ

ПРИКАЗ

04.07.2018

№ 282

г. Екатеринбург

**Об утверждении границ территорий объектов культурного наследия
федерального значения и режимов использования данных территорий**

В соответствии с Федеральным законом от 25 июня 2002 года № 73-ФЗ «Об объектах культурного наследия (памятниках истории и культуры) народов Российской Федерации», приказом Министерства культуры Российской Федерации от 04.06.2015 № 1745 «Об утверждении требований к составлению проектов границ территорий объектов культурного наследия», Положением об Управлении государственной охраны объектов культурного наследия Свердловской области, утвержденным постановлением Правительства Свердловской области от 28.12.2015 № 1216-ПП «Об учреждении должностей государственной гражданской службы Свердловской области в Управлении государственной охраны объектов культурного наследия Свердловской области и утверждении Положения, предельного лимита штатной численности и фонда по должностным окладам в месяц Управления государственной охраны объектов культурного наследия Свердловской области», приказом Управления государственной охраны объектов культурного наследия Свердловской области от 29.06.2018 № 280 «О возложении на Моисееву А.С. исполнение обязанностей Начальника Управления государственной охраны объектов культурного наследия Свердловской области», на основании научно-проектной документации «Проект границ территории объекта культурного наследия федерального значения «Жилой комплекс «2 Дом Советов», расположенного по адресу: г. Екатеринбург, ул. 8 марта, 2» (шифр 40-2.17.17-Т), разработанной государственным бюджетным учреждением культуры Свердловской области «Научно-производственный центр по охране и использованию памятников истории и культуры Свердловской области» в 2017 году, «Проект границ территории объекта культурного наследия федерального значения «Здание мужской гимназии, где были созданы первые революционные и марксистские кружки на Урале», по адресу: г. Екатеринбург, ул. Ленина, 33» (шифр 032/4-03.18-ТОКН), «Проект границ территории объекта культурного наследия федерального значения «Здания и сооружения Екатеринбургского завода – «Монетка», по адресу: г. Екатеринбург, центральная часть города» (шифр 035/4-03.18-ТОКН), разработанных обществом с ограниченной ответственностью «Институт проектирования, архитектуры и дизайна» в 2018 году, «Проект границ территории объекта культурного наследия федерального значения «Загородная дача архитектора Малахова М.П.»,

расположенного в г. Екатеринбурге по ул. Луначарского, 173а» (шифр 08-18-02-ПГТ), разработанной обществом с ограниченной ответственностью «Уральский центр проектирования и реставрации» в 2018 году, в целях обеспечения сохранности объектов культурного наследия

ПРИКАЗЫВАЮ:

1. Утвердить:

1) границы территории объекта культурного наследия федерального значения «Жилой комплекс «2 Дом Советов», расположенного по адресу: г. Екатеринбург, ул. 8 Марта, д. 2, и режим использования данной территории (прилагаются);

2) границы территории объекта культурного наследия федерального значения «Здание мужской гимназии, где были созданы первые революционные и марксистские кружки на Урале», расположенного по адресу: г. Екатеринбург, пр. Ленина, д. 33, и режим использования данной территории (прилагаются);

3) границы территории объекта культурного наследия федерального значения «Загородная дача архитектора Малахова М.П.», расположенного по адресу: г. Екатеринбург, ул. Луначарского, д. 173а, и режим использования данной территории (прилагаются);

4) границы территории объекта культурного наследия федерального значения «Здания и сооружения Екатеринбургского завода – «Монетки», расположенного в центральной части города Екатеринбурга, и режим использования данной территории (прилагаются).

2. Начальнику отдела государственной охраны объектов культурного наследия Управления государственной охраны объектов культурного наследия Свердловской области Н.Н. Кулевой обеспечить размещение информации о границах территории объектов культурного наследия и режимах использования данных территорий, утвержденных подпунктами 1–4 пункта 1 настоящего приказа, в федеральной государственной информационной системе территориального планирования, а также направление ее в единый государственный реестр объектов культурного наследия (памятников истории и культуры) народов Российской Федерации и государственный кадастр недвижимости.

3. Контроль за исполнением настоящего приказа возложить на исполняющего обязанности Заместителя начальника Управления государственной охраны объектов культурного наследия Свердловской области А.С. Моисееву.

4. Настоящий приказ опубликовать на «Официальном интернет-портале правовой информации Свердловской области» (www.pravo.gov66.ru) и на официальном сайте Управления государственной охраны объектов культурного наследия Свердловской области в информационно-телекоммуникационной сети «Интернет» (www.okn.midural.ru).

И.о. Начальника Управления



А.С. Моисеева

УТВЕРЖДЕНЫ

приказом Управления государственной
охраны объектов культурного наследия
Свердловской области

от 04.07.2018 № 282

ГРАНИЦЫ ТЕРРИТОРИИ

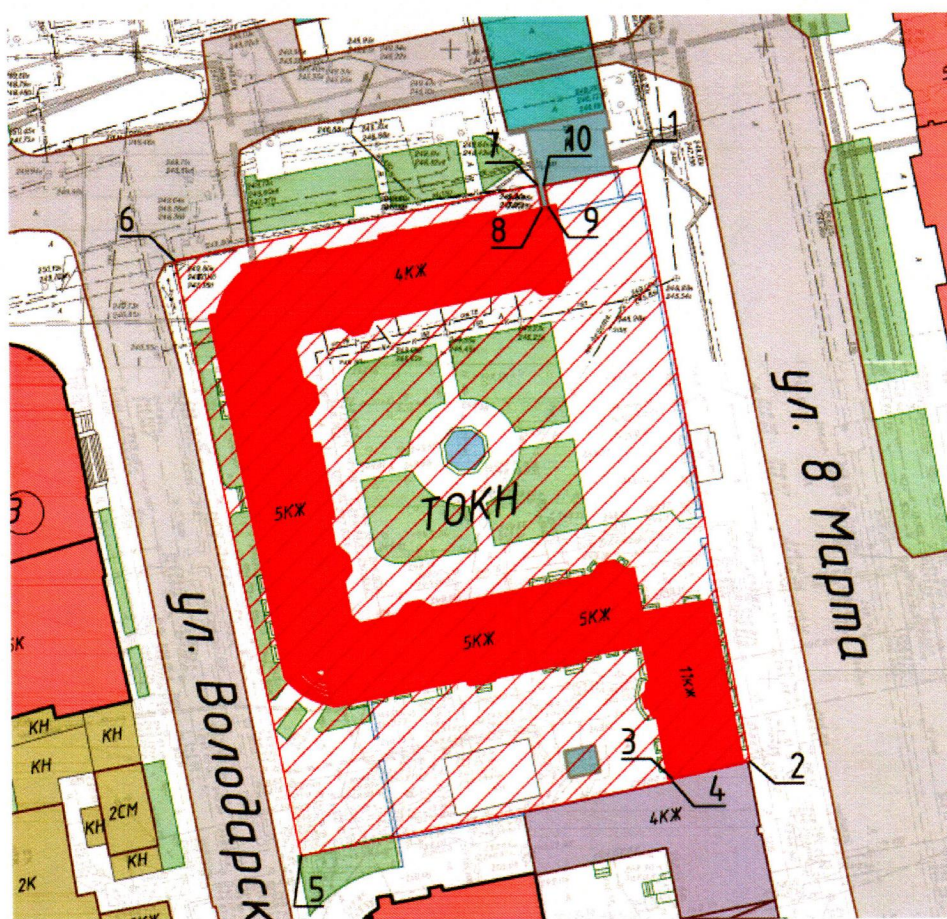
**объекта культурного наследия федерального значения «Жилой комплекс
«2 Дом Советов», расположенного по адресу: г. Екатеринбург,
ул. 8 Марта, д. 2, и режим использования данной территории**

Глава 1. Описание границ объекта культурного наследия федерального значения «Жилой комплекс «2 Дом Советов», расположенного по адресу: г. Екатеринбург, ул. 8 Марта, д. 2

1. Границы территории объекта культурного наследия федерального значения «Жилой комплекс «2 Дом Советов», расположенного по адресу: г. Екатеринбург, ул. 8 Марта, д. 2 (далее – Объект), проходят:

- 1) на тротуаре в 14,7 метра от северо-восточного угла Объекта, в 10,7 метра от края проезжей части улицы 8 Марта – точка 1;
- 2) от точки 1 в юго-восточном направлении на расстоянии 95,7 метра – точка 2;
- 3) от точки 2 в юго-западном направлении на расстоянии 12,8 метра – точка 3;
- 4) от точки 3 в юго-восточном направлении на расстоянии 0,5 метра – точка 4;
- 5) от точки 4 в юго-западном направлении на расстоянии 60,1 метра – точка 5;
- 6) от точки 5 в северо-западном направлении на расстоянии 96,1 метра – точка 6;
- 7) от точки 6 в северо-восточном направлении на расстоянии 58,8 метра – точка 7;
- 8) от точки 7 в юго-восточном направлении на расстоянии 3,8 метра – точка 8;
- 9) от точки 8 в северо-восточном направлении на расстоянии 1,1 метра – точка 9;
- 10) от точки 9 в северо-западном направлении на расстоянии 3,5 метра – точка 10;
- 11) от точки 10 в северо-восточном направлении на расстоянии 15,3 метра – точка 1.

2. Карта (схема) границ территории Объекта:



Условные обозначения к карте (схеме) границ территории Объекта



– территория Объекта



1 – поворотные (характерные) точки границ территории Объекта

3. Координаты поворотных точек в местной системе координат Свердловской области (далее – МСК-66) определены картометрическим методом и приведены в таблице, погрешность определения координат составляет 0,25 метра.

Таблица

Номер поворотной точки	МСК-66	
	координата X	координата Y
1	391301,686	1533497,039
2	391207,742	1533515,029
3	391205,039	1533502,533
4	391204,515	1533502,648
5	391192,755	1533443,730

6	391286,687	1533423,396
7	391298,735	1533480,908
8	391294,985	1533481,693
9	391295,217	1533482,745
10	391298,612	1533482,005

Глава 2. Режим использования территории Объекта

4. Территория Объекта относится к землям историко-культурного назначения.

5. На территории Объекта разрешается:

- 1) проведение работ по сохранению Объекта (консервация, ремонт, реставрация, приспособление Объекта для современного использования);
- 2) сохранение элементов планировочной структуры территории Объекта;
- 3) воссоздание утраченных элементов Объекта, производимое на основании письменного разрешения и задания в соответствии с документацией, согласованной уполномоченным исполнительным органом государственной власти Свердловской области в сфере охраны объектов культурного наследия;
- 4) проведение работ по обеспечению функционирования Объекта по поддержанию его функциональной инфраструктуры, не нарушающих его целостности;
- 5) капитальный ремонт и реконструкция объектов инженерной инфраструктуры;
- 6) прокладка, ремонт, реконструкция подземных инженерных коммуникаций с последующим восстановлением нарушенных участков поверхности земли;
- 7) прокладка подъездных дорожных коммуникаций, ремонт и реконструкция существующих дорожных коммуникаций, проведение земляных и иных работ, не нарушающих целостность Объекта и не создающих угрозы его повреждения, разрушения или уничтожения;
- 8) проведение работ по озеленению и благоустройству территории, производимых в том числе с применением методов реставрации, направленных на формирование наиболее близкого к историческому контексту восприятия Объекта, без повышения уровня дневной поверхности;
- 9) проведение мероприятий, направленных на обеспечение пожарной и экологической безопасности Объекта;
- 10) размещение на территории Объекта информационных стендов, памятников, памятных знаков, иной историко-культурной информации;
- 11) устройство архитектурной подсветки зданий и территории Объекта;
- 12) устройство временных парковок с расчетным количеством мест согласно местным нормативам;
- 13) использование подземного пространства для современного функционирования Объекта.

6. На территории Объекта запрещается:

- 1) новое строительство;
- 2) хозяйственная деятельность, ведущая к разрушению, искажению

внешнего облика Объекта, нарушающая его целостность и создающая угрозу его повреждения, разрушения или уничтожения;

3) самовольная вырубка растительности, уничтожение травяного покрова;

4) прокладка наземных и воздушных инженерных коммуникаций, кроме временных, необходимых для проведения работ по сохранению Объекта;

5) размещение на фасадах Объекта инженерного оборудования;

6) установка рекламных конструкций, за исключением рекламных конструкций, разрешенных в соответствии с пунктом 3 статьи 35.1 Федерального закона от 25 июня 2002 года № 73-ФЗ «Об объектах культурного наследия (памятниках истории и культуры) народов Российской Федерации» и предусмотренных проектной документацией на проведение работ по сохранению Объекта в случаях прямого воздействия рекламных конструкций на Объект;

7) создание разрушающих вибрационных нагрузок динамическим воздействием на грунты в зоне их взаимодействия с Объектом.

УТВЕРЖДЕНЫ

приказом Управления государственной
охраны объектов культурного наследия
Свердловской области

от 04.07.2018 № 282

ГРАНИЦЫ ТЕРРИТОРИИ

объекта культурного наследия федерального значения «Здание мужской гимназии, где были созданы первые революционные и марксистские кружки на Урале», расположенного по адресу: г. Екатеринбург, пр. Ленина, д. 33, и режим использования данной территории

Глава 1. Описание границ объекта культурного наследия федерального значения «Здание мужской гимназии, где были созданы первые революционные и марксистские кружки на Урале», расположенного по адресу: г. Екатеринбург, пр. Ленина, д. 33

1. Границы территории объекта культурного наследия федерального значения «Здание мужской гимназии, где были созданы первые революционные и марксистские кружки на Урале», расположенного по адресу: г. Екатеринбург, пр. Ленина, д. 33 (далее – Объект), проходят:

1) от юго-западного угла здания Объекта на запад 31,11 метра в продолжении линии, совпадающей с плоскостью южного фасада здания, далее 8,81 метра на юг параллельно улице 8 Марта – точка 1;

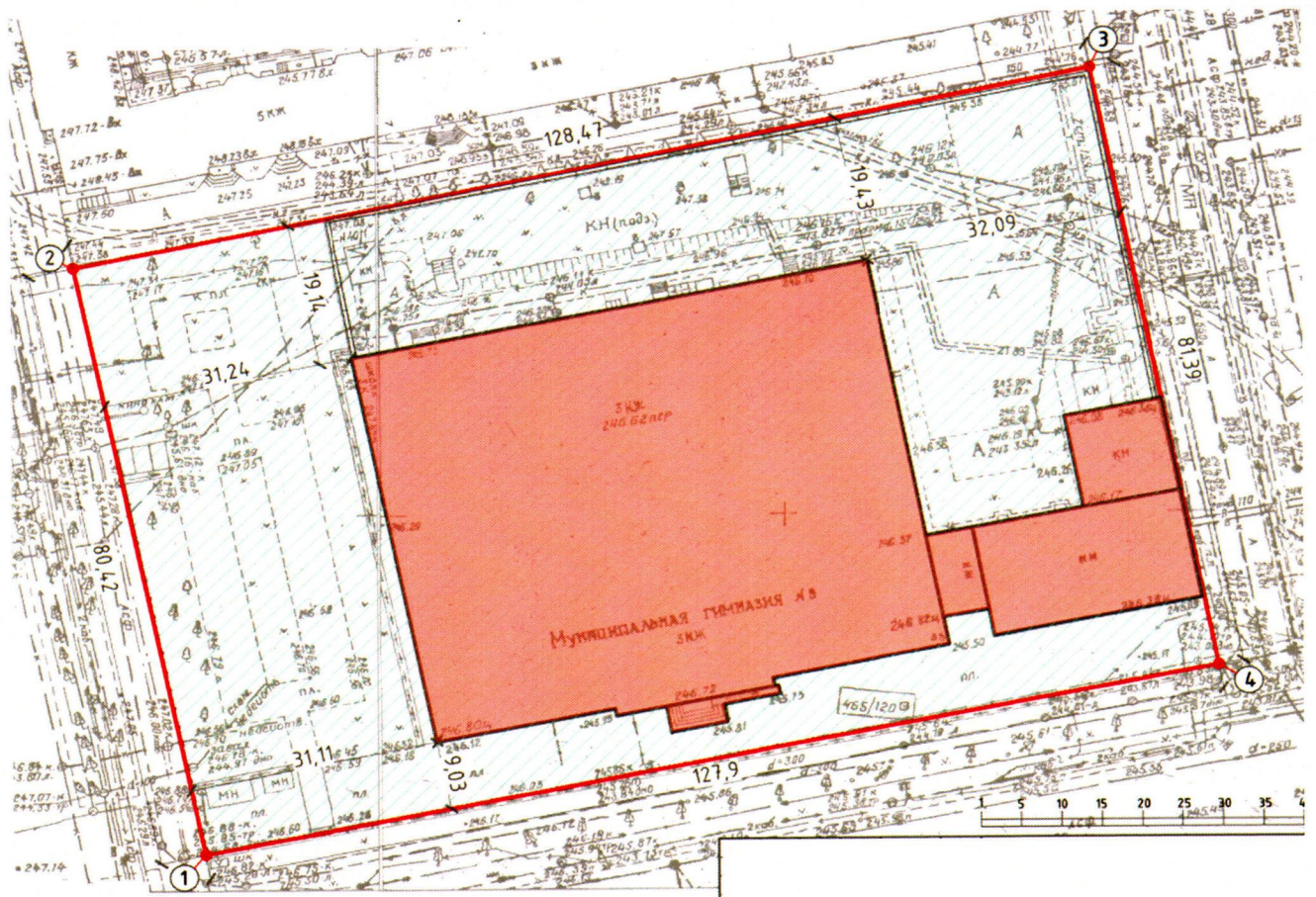
2) от точки 1 на северо-запад параллельно западному фасаду и оси застройки улицы 8 Марта на расстоянии 80,42 метра – точка 2;

3) от точки 2 на северо-восток параллельно оси проспекта Ленина на расстоянии 128,47 метра – точка 3;

4) от точки 3 на юго-восток параллельно оси улицы 8 Марта на расстоянии 81,39 метра – точка 4;

5) от точки 4 на юго-запад параллельно проспекту Ленина на расстоянии 127,9 метра – точка 1.

2. Карта (схема) границ территории Объекта:



Условные обозначения к карте (схеме) границ территории Объекта



– территория Объекта



– поворотные (характерные) точки границ территории Объекта

3. Координаты поворотных точек в местной системе координат Свердловской области (далее – МСК-66) определены картометрическим методом и приведены в таблице, погрешность определения координат составляет 0,25 метра.

Таблица

Номер поворотной точки	МСК-66	
	координата X	координата Y
1	391026.26	1533598.04
2	391104.92	1533581.38
3	391131.59	1533707.02
4	391051.88	1533723.31

Глава 2. Режим использования территории Объекта

4. Территория Объекта относится к землям историко-культурного назначения.

5. На территории Объекта разрешается:

1) хозяйственная деятельность, направленная на сохранение, реставрацию, регенерацию и организацию оптимальной жизнедеятельности рассматриваемого Объекта и исключающая динамические воздействия и иные негативные факторы, влияющие на Объект;

2) консервация, реставрация, ремонт и приспособление Объекта для современного использования;

3) ремонт существующих (капитальных) пристроенных объемов к Объекту без изменения их габаритов;

4) устройство временных парковок (служебных, гостевых) на внутренней дворовой территории с расчетным количеством парковочных мест согласно местным нормативам;

5) капитальный ремонт существующих объектов инженерной инфраструктуры (внешние сети водоснабжения, канализации, теплоснабжения, газоснабжения, электроснабжения, телефонные и прочие слаботочные сети), здания трансформаторной подстанции, прокладка подводящих инженерных коммуникаций к зданиям и сооружениям Объекта;

6) ремонт и реконструкция существующих дорожных коммуникаций, проведение земляных и иных работ, не нарушающих целостность Объекта и не создающих угрозы его повреждения, разрушения или уничтожения;

7) благоустройство территории, направленное на сохранение и популяризацию Объекта: восстановление утраченной ограды сквера со стороны западного фасада здания, при наличии достаточных исторических данных и обеспечении сохранности восприятия Объекта;

8) установка малых архитектурных форм (скамьи, урны, фонарные столбы);

9) проведение работ по озеленению территории Объекта, направленных на формирование наиболее близкого к историческому контексту восприятия Объекта без повышения уровня культурного слоя;

10) устройство и ремонт покрытий пешеходных дорожек, площадок, тротуаров с применением традиционных материалов без повышения уровня культурного слоя;

11) сохранение гидрогеологических и экологических условий, направленных на обеспечение сохранности Объекта и включающих проведение работ по организованному водоотведению дождевых и талых вод;

12) строительство подземных сооружений транспортной инфраструктуры (линий метрополитена) и инженерной инфраструктуры (относящейся к линиям метрополитена) при наличии инженерно-геологического заключения об отсутствии негативного воздействия этих сооружений на Объект и окружающую застройку, на гидрогеологические и экологические условия;

13) использование подземного пространства для современного функционирования Объекта без создания угрозы его повреждения, разрушения или

уничтожения;

14) проведение работ по выявлению и изучению объектов археологического наследия, располагающихся на территории Объекта, в порядке, предусмотренном законодательством Российской Федерации в сфере государственной охраны объектов культурного наследия, с последующим восстановлением нарушенных участков ландшафта;

15) проведение мероприятий, направленных на обеспечение пожарной и экологической безопасности Объекта;

16) установка информационных вывесок и мемориальных досок на фасадах Объекта, согласованных уполномоченным исполнительным органом государственной власти Свердловской области в сфере охраны объектов культурного наследия;

17) устройство архитектурной подсветки здания и территории Объекта;

18) снос (демонтаж) объектов капитального и некапитального строительства, выявленных как диссонирующие объекты по отношению к Объекту.

6. На территории Объекта запрещается:

1) возведение новых объектов капитального строительства и их частей, проведение любой хозяйственной деятельности (землеустроительные, земляные, строительные и иные работы), не направленной на сохранение Объекта;

2) устройство построек: киосков, навесов, павильонов, туалетов, летних кафе;

3) размещение объектов, являющихся источниками повышенной пожароопасности и взрывоопасности и иных источников вредностей;

4) устройство стоянок, парковок для постоянного хранения автотранспорта;

5) размещение рекламных конструкций, за исключением рекламных конструкций, разрешенных в соответствии с пунктом 3 статьи 35.1 Федерального закона от 25 июня 2002 года № 73-ФЗ «Об объектах культурного наследия (памятниках истории и культуры) народов Российской Федерации»;

6) размещение на фасадах Объекта инженерного оборудования;

7) вырубка ценных пород деревьев без согласования с соответствующим уполномоченным органом;

8) проведение земляных работ без археологического обследования;

9) прокладка объектов инженерной инфраструктуры (внешние сети водоснабжения, канализации, теплоснабжения, газоснабжения, электроснабжения, телефонизации) наземным и надземным способами.

УТВЕРЖДЕНЫ
приказом Управления государственной
охраны объектов культурного наследия
Свердловской области
от 04.07.2018 № 252

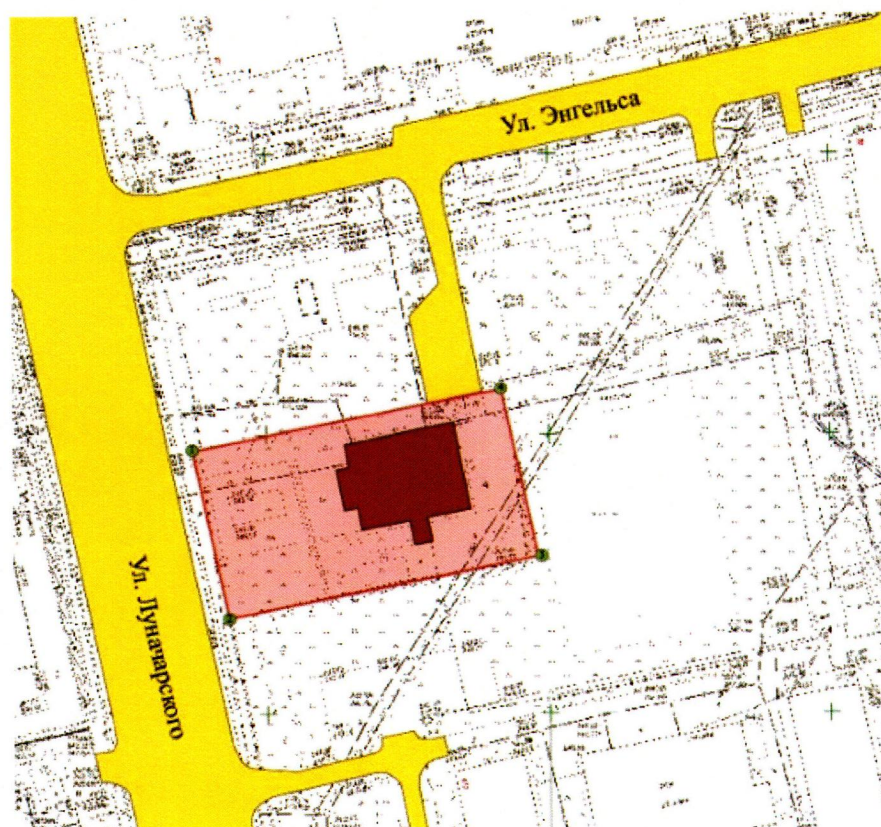
ГРАНИЦЫ ТЕРРИТОРИИ

объекта культурного наследия федерального значения «Загородная дача архитектора Малахова М.П.», расположенного по адресу: г. Екатеринбург, ул. Луначарского, д. 173а, и режим использования данной территории

Глава 1. Описание границ объекта культурного наследия федерального значения «Загородная дача архитектора Малахова М.П.», расположенного по адресу: г. Екатеринбург, ул. Луначарского, д. 173а


1. Границы территории объекта культурного наследия федерального значения «Загородная дача архитектора Малахова М.П.», расположенного по адресу: г. Екатеринбург, ул. Луначарского, д. 173а (далее – Объект), проходят:

- 1) от точки 1, расположенной на красной линии улицы Луначарского, на юг около 27 метров вдоль красной линии ул. Луначарского – точка 2;
 - 2) от точки 2 на восток около 55 метров – точка 3;
 - 3) от точки 3 на север около 27 метров – точка 4;
 - 4) от точки 4 на запад около 55 метров – точка 1.
2. Карта (схема) границ территории Объекта:



Условные обозначения к карте (схеме) границ территории Объекта

 – территория Объекта

 – поворотные (характерные) точки границ территории Объекта

3. Координаты поворотных точек в местной системе координат Свердловской области (далее – МСК-66) определены картометрическим методом и приведены в таблице, погрешность определения координат составляет 0,25 метра.

Таблица

Номер поворотной точки	МСК-66	
	координата X	координата Y
1	390573.85	1535062.16
2	390554.23	1535066.91
3	390558.29	1535121.24
4	390590.32	1535114.09

Глава 2. Режим использования территории Объекта

4. Территория Объекта относится к землям историко-культурного назначения.

5. На территории Объекта разрешается:

1) проведение работ, направленных на сохранение Объекта (ремонт, реставрация, консервация, приспособление Объекта для современного использования), без изменений его особенностей на основании проектов, выполненных, согласованных и утвержденных в установленном порядке;

2) ремонт и реконструкция существующих дорожных коммуникаций, проведение земляных работ, работ по модернизации и прокладке инженерных коммуникаций и иных работ, не нарушающих целостность Объекта и производимых в соответствии с действующим законодательством в сфере охраны объектов культурного наследия.

6. На территории Объекта запрещается:

1) возведение объектов капитального строительства и увеличение объемно-пространственных характеристик, существующих на территории Объекта объектов капитального строительства;

2) проведение земляных, строительных, мелиоративных и иных работ, за исключением работ по сохранению Объекта или его отдельных элементов, сохранению историко-градостроительной или природной среды Объекта, без археологического обследования;

3) распространение наружной рекламы на Объекте, а также на его территориях, за исключением случаев, описанных в пункте 3 статьи 35.1

Федерального закона от 25 июня 2002 года № 73-ФЗ «Об объектах культурного наследия (памятниках истории и культуры) народов Российской Федерации».

УТВЕРЖДЕНЫ

приказом Управления государственной
охраны объектов культурного наследия
Свердловской области

от 04.07.2018 № 282

ГРАНИЦЫ ТЕРРИТОРИИ

**объекта культурного наследия федерального значения «Здания
и сооружения Екатерининского завода – «Монетки», расположенного
в центральной части города Екатеринбурга,
и режим использования данной территории**

**Глава 1. Описание границ объекта культурного наследия федерального
значения «Здания и сооружения Екатерининского завода – «Монетки»,
расположенного в центральной части города Екатеринбурга**

1. Границы территории объекта культурного наследия федерального значения «Здания и сооружения Екатерининского завода – «Монетки», расположенного в центральной части города Екатеринбурга (далее – Объект), проходят:

1) по красной линии застройки проспекта Ленина, от юго-восточного угла здания, расположенного по адресу: г. Екатеринбург, пр. Ленина, д. 33, 56,3 метра на северо-восток – точка 1;

2) от точки 1 на северо-восток по красной линии застройки проспекта Ленина на расстоянии 231,7 метра – точка 2;

3) от точки 2 на юго-восток параллельно улице Горького и параллельно восточной стене ансамбля на расстоянии 426,3 метра – точка 3;

4) от точки 3 на юго-запад параллельно оси размещения юго-восточных ворот ансамбля на расстоянии 16,1 метра – точка 4;

5) от точки 4 на северо-запад на расстоянии 14,7 метра – точка 5;

6) от точки 5 на юго-запад параллельно оси улицы Малышева на расстоянии 52,5 метра – точка 6;

7) от точки 6 на юго-восток параллельно оси улицы Горького на расстоянии 21,3 метра – точка 7;

8) от точки 7 на юго-запад параллельно оси улицы Малышева на расстоянии 57,3 метра – точка 8;

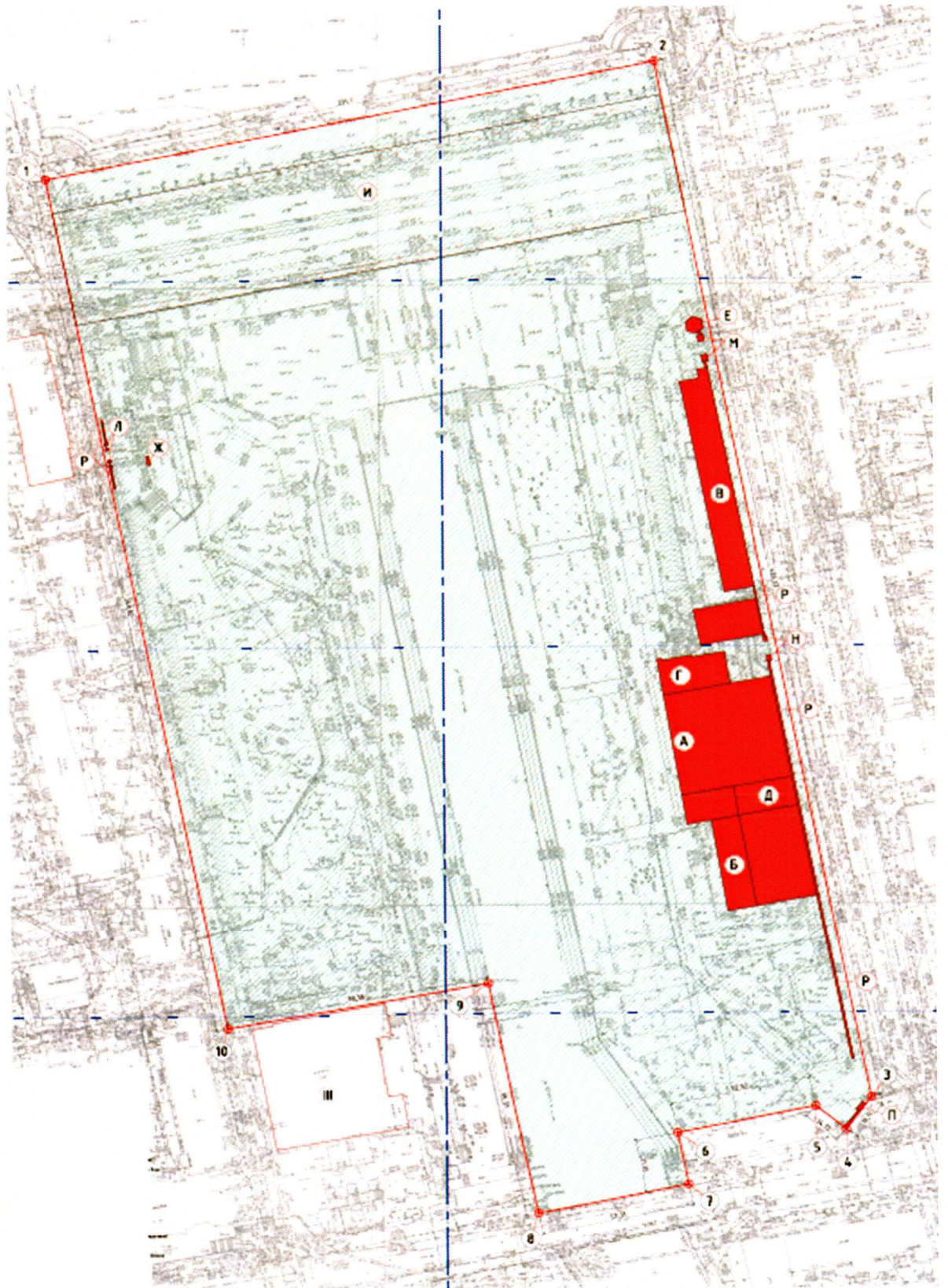
9) от точки 8 на северо-запад параллельно оси улицы Воеводина и улицы Горького на расстоянии 95,3 метра – точка 9 (вдоль утвержденной границы территории объекта культурного наследия регионального значения «Госпиталь Екатеринбургского завода, где состоялось первое театрализованное представление», расположенного по адресу: г. Екатеринбург, ул. Воеводина д. 5);

10) от точки 9 на юго-запад параллельно оси улицы Малышева на расстоянии 98,5 метра – точка 10 (вдоль утвержденной границы территории объекта культурного наследия регионального значения «Госпиталь Екатеринбургского

завода, где состоялось первое театрализованное представление», расположенного по адресу: г. Екатеринбург, ул. Воеводина д. 5);

11) от точки 10 на северо-запад параллельно оси улицы Воеводина и улицы Горького, вдоль западной стены ансамбля на расстоянии 349,76 метра – точка 1.

2. Карта (схема) границ территории Объекта:



Условные обозначения к карте (схеме) границ территории Объекта



– территория Объекта



– поворотные (характерные) точки границ территории Объекта

3. Координаты поворотных точек в местной системе координат города Екатеринбурга (далее – МСК) и местной системе координат Свердловской области (далее – МСК-66) определены картометрическим методом и приведены в таблице, погрешность определения координат составляет 0,25 метра.

Таблица

Номер поворотной точки	МСК-66	
	координата X	координата Y
1	391066.10	1533745.06
2	391113.94	1533971.73
3	390695.59	1534053.64
4	390682.54	1534044.19
5	390691.94	1534032.86
6	390681.06	1533981.50
7	390660.11	1533985.60
8	390648.23	1533929.54
9	390741.70	1533910.65
10	390723.18	1533813.85

Глава 2. Режим использования территории Объекта

4. Территория Объекта относится к землям историко-культурного назначения.

5. На территории Объекта разрешается:

1) хозяйственная деятельность, направленная на сохранение, реставрацию, регенерацию и организацию оптимальной жизнедеятельности рассматриваемого Объекта и исключающая динамические воздействия и иные негативные воздействия на Объект;

2) консервация, реставрация, ремонт и приспособление Объекта для современного использования;

3) ремонт существующих (капитальных) пристроенных объемов к Объекту без изменения их габаритов;

4) капитальный ремонт инженерного оборудования, прокладка подводящих инженерных коммуникаций к зданиям и сооружениям Объекта, не нарушающих его целостность и не создающих угрозы его повреждения, разрушения или уничтожения;

5) ремонт и реконструкция существующих коммуникаций, проведение земляных и иных работ, не нарушающих целостность Объекта и не создающих угрозы его повреждения, разрушения или уничтожения;

6) работы по благоустройству территории, направленные на формирование наиболее близкого к историческому контексту восприятия составляющих Объекта;

7) установка малых архитектурных форм (скамьи, урны, фонарные столбы);

8) проведение работ по озеленению территории Объекта;

9) устройство и ремонт покрытий пешеходных дорожек, площадок, тротуаров с применением традиционных материалов;

10) сохранение гидрогеологических и экологических условий, направленных на обеспечение сохранности Объекта и включающих проведение работ по организованному водоотведению дождевых и талых вод;

11) строительство подземных сооружений транспортной инфраструктуры (линий метрополитена) и инженерной инфраструктуры (относящейся к линиям метрополитена) при наличии инженерно-геологического заключения об отсутствии негативного воздействия этих сооружений на Объект и окружающую застройку, на гидрогеологические и экологические условия;

12) проведение работ по выявлению и изучению объектов археологического наследия, располагающихся на территории Объекта, в порядке, предусмотренном законодательством Российской Федерации в сфере государственной охраны объектов культурного наследия, с последующим восстановлением нарушенных участков ландшафта;

13) проведение мероприятий, направленных на обеспечение пожарной и экологической безопасности Объекта;

14) установка информационных вывесок и мемориальных досок на фасадах Объекта;

15) устройство архитектурной подсветки здания и территории Объекта;

16) демонтаж объектов капитального и некапитального строительства, выявленных как диссонирующие объекты по отношению к Объекту;

17) временное или сезонное размещение построек (киосков, навесов, павильонов, туалетов, летних кафе) и малых форм и конструкций при проведении общественных мероприятий. Размещенные на территории временные и сезонные постройки должны иметь решение в стилистике Объекта.

6. На территории Объекта запрещается:

1) возведение новых объектов капитального строительства и их частей;

2) размещение объектов, являющихся источниками повышенной пожароопасности и взрывоопасности и иных источников вредностей;

3) устройство стоянок, парковок для постоянного хранения автотранспорта;

4) размещение рекламных конструкций, за исключением рекламных конструкций, разрешенных в соответствии с пунктом 3 статьи 35.1 Федерального закона от 25 июня 2002 года № 73-ФЗ «Об объектах культурного наследия (памятниках истории и культуры) народов Российской Федерации»;

5) размещение инженерного оборудования на фасадах Объекта;

6) самовольная вырубка ценных пород деревьев, уничтожение растительности и травяного покрова;

- 7) устройство временных построек, за исключением указанных в подпункте 17 пункта 5 настоящих границ территории;
- 8) проведение земляных работ без археологического наблюдения;
- 9) прокладка объектов инженерной инфраструктуры наземным и надземным способами.