



ПРАВИТЕЛЬСТВО СВЕРДЛОВСКОЙ ОБЛАСТИ
УПРАВЛЕНИЕ ГОСУДАРСТВЕННОЙ ОХРАНЫ ОБЪЕКТОВ КУЛЬТУРНОГО НАСЛЕДИЯ
СВЕРДЛОВСКОЙ ОБЛАСТИ

ПРИКАЗ

26.09.2019

№ 551

г. Екатеринбург

**Об утверждении границ территории объекта культурного наследия
регионального значения «Особняк с элементами неоготики»,
расположенного по адресу: Свердловская область, г. Екатеринбург,
ул. 8 Марта, д. 20, и режима использования данной территории**

В соответствии с Федеральным законом от 25 июня 2002 года № 73-ФЗ «Об объектах культурного наследия (памятниках истории и культуры) народов Российской Федерации», приказом Министерства культуры Российской Федерации от 04.06.2015 № 1745 «Об утверждении требований к составлению проектов границ территорий объектов культурного наследия», Положением об Управлении государственной охраны объектов культурного наследия Свердловской области, утвержденным постановлением Правительства Свердловской области от 28.12.2015 № 1216-ПП «Об учреждении должностей государственной гражданской службы Свердловской области в Управлении государственной охраны объектов культурного наследия Свердловской области и утверждении Положения, предельного лимита штатной численности и фонда по должностным окладам в месяц Управления государственной охраны объектов культурного наследия Свердловской области», приказом Управления государственной охраны объектов культурного наследия Свердловской области от 18.09.2019 № 510 «О возложении на Моисееву А.С. исполнение обязанностей Начальника Управления государственной охраны объектов культурного наследия Свердловской области» и на основании научно-проектной документации «Проект границ территории объекта культурного наследия регионального значения «Особняк с элементами неоготики», расположенного по адресу: Свердловская область, г. Екатеринбург, ул. 8 Марта, д. 20» (шифр 249081/19-УЧ-ГТ2), разработанной обществом с ограниченной ответственностью «Научно-производственная фирма «Гамас» в 2019 году, в целях обеспечения сохранности объекта культурного наследия

ПРИКАЗЫВАЮ:

1. Утвердить границы территории объекта культурного наследия регионального значения «Особняк с элементами неоготики», расположенного по адресу: Свердловская область, г. Екатеринбург, ул. 8 Марта, д. 20, и режим

использования данной территории (прилагаются).

2. Начальнику отдела государственной охраны объектов культурного наследия Управления государственной охраны объектов культурного наследия Свердловской области Н.Н. Кулевой обеспечить размещение информации о границах территории объекта культурного наследия и режимах использования данной территории, утвержденных пунктом 1 настоящего приказа, в федеральной государственной информационной системе территориального планирования, а также направление ее в единый государственный реестр объектов культурного наследия (памятников истории и культуры) народов Российской Федерации и государственный кадастр недвижимости.

3. Контроль за исполнением настоящего приказа возложить на исполняющего обязанности Заместителя начальника Управления государственной охраны объектов культурного наследия Свердловской области А.С. Моисееву.




4. Настоящий приказ опубликовать на «Официальном интернет-портале правовой информации Свердловской области» (www.pravo.gov66.ru) и на официальном сайте Управления государственной охраны объектов культурного наследия Свердловской области в информационно-телекоммуникационной сети «Интернет» (www.okn.midural.ru).

И.о. Начальника Управления



А.С. Моисеева

Условные обозначения к карте (схеме) границ территории Объекта

-  – Объект;
-  – территория Объекта;
-  – поворотные (характерные) точки границ территории Объекта.

2. Координаты поворотных точек в местной системе координат Свердловской области (далее – МСК-66) определены картометрическим методом и приведены в таблице, погрешность определения координат составляет 0,25 метра.

Таблица

Номер поворотной точки	МСК-66	
	координата X	координата Y
1	390370.58	1533676.09
2	390354.69	1533679.33
3	390343.60	1533626.56
4	390357.59	1533622.22
5	390366.39	1533653.45

Глава 2. Режим использования территории Объекта

3. Территория Объекта относится к землям историко-культурного назначения.

4. На территории Объекта разрешается:

1) проведение работ по сохранению Объекта, включая работы, затрагивающие конструктивные и другие характеристики надежности и безопасности Объекта;

2) демонтаж элементов инженерно-технического обеспечения и технологического оборудования, изменяющих внешний облик Объекта;

3) размещение вывесок и информационных надписей, расположенных в Объекте учреждений и органов местного самоуправления, соответствующих архитектурно-стилистическим особенностям Объекта, по согласованию с уполномоченным исполнительным органом государственной власти Свердловской области в сфере охраны объектов культурного наследия, а также на фасадах рядом с основным входом в соответствующее учреждение в стилизованном варианте;

4) устройство новых, ремонт и реконструкция существующих сетей инженерно-технического обеспечения Объекта в подземном исполнении с условием соблюдения мероприятий по обеспечению сохранности Объекта;

5) ведение видов хозяйственной деятельности, не противоречащей требованиям к обеспечению сохранности Объекта и позволяющей обеспечить его функционирование в современных условиях, таких как: благоустройство территории с учетом архитектурно-стилистических и планировочных особенностей Объекта;

6) устройство освещения двора и архитектурная подсветка уличных фасадов Объекта;

7) строительство объектов подземной инфраструктуры (тоннелей метрополитена, подземных паркингов (парковок), пешеходных переходов) при наличии инженерно-геологического заключения об отсутствии негативного воздействия (динамического воздействия) на объекты культурного наследия и окружающую застройку, раздела по обеспечению сохранности объекта культурного наследия;

8) размещение на территории Объекта культурного наследия информационных стендов, памятников, памятных знаков, иной историко-культурной информации.

5. На территории Объекта запрещается:

1) возведение объектов капитального строительства, а также изменение объемно-планировочных параметров уже существующих на земельном участке зданий и строений;

2) проведение земляных, строительных и иных работ, создающих угрозу повреждения, разрушения или уничтожения Объекта или его элементов (частей);

3) проведение любых земляных работ без предварительного археологического обследования территории в соответствии с действующим законодательством;

4) прокладка наземных и воздушных сетей инженерно-технического обеспечения, кроме временных, необходимых для проведения работ по сохранению Объекта;

5) установка на фасадах Объекта средств технического обеспечения, в том числе наружных блоков систем кондиционирования, вентиляционных труб, антенн спутниковой и иной связи;

6) размещение временных сооружений, кроме необходимых для проведения работ по сохранению Объекта.