



ПРАВИТЕЛЬСТВО СВЕРДЛОВСКОЙ ОБЛАСТИ  
УПРАВЛЕНИЕ ГОСУДАРСТВЕННОЙ ОХРАНЫ ОБЪЕКТОВ КУЛЬТУРНОГО НАСЛЕДИЯ  
СВЕРДЛОВСКОЙ ОБЛАСТИ

**ПРИКАЗ**

25.11.2020

№ 1013

г. Екатеринбург

**Об утверждении границ территории объекта культурного наследия регионального значения «Братская могила партийных и советских работников, погибших от рук колчаковцев», расположенного по адресу: Свердловская область, г. Серов, Старый поселок, и режима использования данной территории**

В соответствии с Федеральным законом от 25 июня 2002 года № 73-ФЗ «Об объектах культурного наследия (памятниках истории и культуры) народов Российской Федерации», приказом Министерства культуры Российской Федерации от 04.06.2015 № 1745 «Об утверждении требований к составлению проектов границ территорий объектов культурного наследия», Положением об Управлении государственной охраны объектов культурного наследия Свердловской области, утвержденным постановлением Правительства Свердловской области от 28.12.2015 № 1216-ПП «Об учреждении должностей государственной гражданской службы Свердловской области в Управлении государственной охраны объектов культурного наследия Свердловской области и утверждении Положения, предельного лимита штатной численности и фонда по должностным окладам в месяц Управления государственной охраны объектов культурного наследия Свердловской области», на основании научно-проектной документации «Проект границ территории памятника истории и культуры регионального значения «Братская могила партийных и советских работников, погибших от рук колчаковцев», расположенного по адресу: Свердловская область, г. Серов, Старый поселок» (шифр 11-01-04-14.2020/3-ТОКН-УЧ), разработанной обществом с ограниченной ответственностью «Виан» в 2020 году, в целях обеспечения сохранности объекта культурного наследия

**ПРИКАЗЫВАЮ:**

1. Утвердить границы территории объекта культурного наследия регионального значения «Братская могила партийных и советских работников, погибших от рук колчаковцев», расположенного по адресу: Свердловская область, г. Серов, Старый поселок, и режим использования данной территории (прилагаются).

2. Начальнику отдела государственной охраны объектов культурного наследия Управления государственной охраны объектов культурного наследия

Свердловской области Н.Н. Кулевой обеспечить размещение информации о границах территории объекта культурного наследия и режиме использования данной территории, утвержденных пунктом 1 настоящего приказа, в федеральной государственной информационной системе территориального планирования, а также направление ее в единый государственный реестр объектов культурного наследия (памятников истории и культуры) народов Российской Федерации и государственный кадастр недвижимости.

3. Контроль за исполнением настоящего приказа возложить на Заместителя начальника Управления государственной охраны объектов культурного наследия Свердловской области А.А. Кульпину.

4. Настоящий приказ опубликовать на «Официальном интернет-портале правовой информации Свердловской области» ([www.pravo.gov66.ru](http://www.pravo.gov66.ru)) и на официальном сайте Управления государственной охраны объектов культурного наследия Свердловской области в информационно-телекоммуникационной сети «Интернет» ([www.okn.midural.ru](http://www.okn.midural.ru)).

Начальник Управления



Е.Г. Рябинин

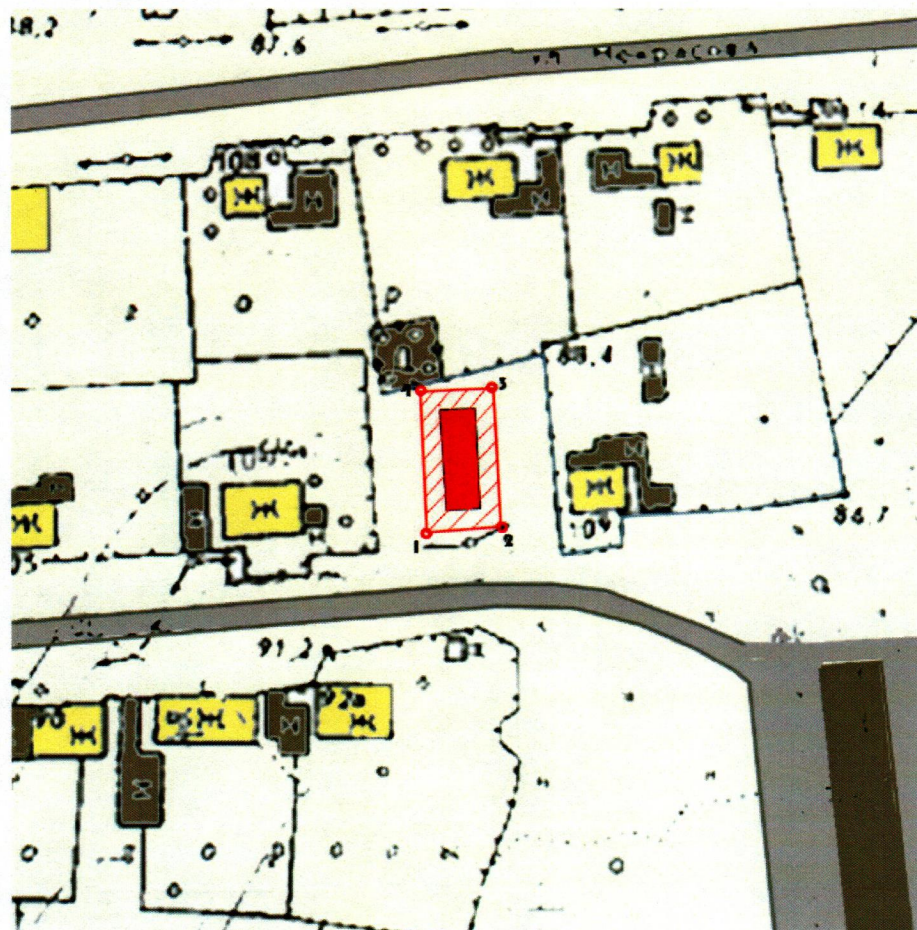
УТВЕРЖДЕНЫ  
приказом Управления государственной  
охраны объектов культурного наследия  
Свердловской области  
от 25.11.2020 № 1013

## ГРАНИЦЫ ТЕРРИТОРИИ


объекта культурного наследия регионального значения  
«Братская могила партийных и советских работников, погибших от рук  
колчаковцев», расположенного по адресу: Свердловская область, г. Серов,  
Старый поселок, и режим использования данной территории

Глава 1. Карта (схема) и координаты поворотных точек границ территории  
объекта культурного наследия регионального значения «Братская могила  
партийных и советских работников, погибших от рук колчаковцев»,  
расположенного по адресу: Свердловская область, г. Серов, Старый поселок

1. Карта (схема) границ территории объекта культурного наследия  
регионального значения «Братская могила партийных и советских работников,  
погибших от рук колчаковцев», расположенного по адресу: Свердловская область,  
г. Серов, Старый поселок (далее – Объект):



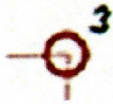
## Условные обозначения к карте (схеме) границ территории Объекта



– Объект;



– территория Объекта;



– поворотные (характерные) точки границ территории Объекта.

2. Координаты поворотных точек в местной системе координат Свердловской области (далее – МСК-66) определены картометрическим методом и приведены в таблице, погрешность определения координат составляет 1,0 метра.

Таблица

Номер поворотной точки	МСК-66	
	Координата X	Координата Y
1	699029,08	1532314,07
2	699031,53	1532327,32
3	699064,40	1532321,45
4	699062,50	1532307,97

**Глава 2. Режим использования территории Объекта**

3. Территория Объекта относится к землям историко-культурного назначения.

4. На территории Объекта разрешается:

- 1) проведение работ по сохранению Объекта;
- 2) проведение работ по озеленению и благоустройству территории, производимых без повышения высотных отметок земли относительно Объекта;
- 3) проведение мероприятий, направленных на обеспечение пожарной и экологической безопасности Объекта;
- 4) размещение на территории Объекта информационных надписей и памятных знаков;

5) установка уличных ограждений, столбов уличного освещения, малых архитектурных форм в порядке, предусмотренном действующим законодательством, по согласованию с уполномоченным исполнительным органом государственной власти Свердловской области в сфере государственной охраны объектов культурного наследия.

5. На территории Объекта запрещается:

- 1) строительство объектов капитального строительства и некапитального строительства, кроме временных, необходимых для проведения работ

по сохранению Объекта;

2) хозяйственная деятельность, ведущая к разрушению, искажению внешнего облика Объекта, нарушающая целостность Объекта и создающая угрозу его повреждения, разрушения или уничтожения;

3) строительство (прокладка) наземных и надземных инженерных коммуникаций, кроме временных, необходимых для проведения работ по сохранению Объекта;

4) размещение на Объекте инженерного оборудования, за исключением устройства архитектурной подсветки;

5) динамическое воздействие на грунт в зоне влияния на Объект.