



ПРАВИТЕЛЬСТВО СВЕРДЛОВСКОЙ ОБЛАСТИ
УПРАВЛЕНИЕ ГОСУДАРСТВЕННОЙ ОХРАНЫ ОБЪЕКТОВ КУЛЬТУРНОГО НАСЛЕДИЯ
СВЕРДЛОВСКОЙ ОБЛАСТИ

ПРИКАЗ

30.10.2020

№ 922

г. Екатеринбург

**Об утверждении границ территории объекта культурного наследия
регионального значения «Дом П.Е. Загайнова», расположенного по адресу:
Свердловская область, г. Екатеринбург, ул. Пушкина, д. 5, и режима
использования данной территории**

В соответствии с Федеральным законом от 25 июня 2002 года № 73-ФЗ «Об объектах культурного наследия (памятниках истории и культуры) народов Российской Федерации», приказом Министерства культуры Российской Федерации от 04.06.2015 № 1745 «Об утверждении требований к составлению проектов границ территорий объектов культурного наследия», Положением об Управлении государственной охраны объектов культурного наследия Свердловской области, утвержденным постановлением Правительства Свердловской области от 28.12.2015 № 1216-ПП «Об учреждении должностей государственной гражданской службы Свердловской области в Управлении государственной охраны объектов культурного наследия Свердловской области и утверждении Положения, предельного лимита штатной численности и фонда по должностным окладам в месяц Управления государственной охраны объектов культурного наследия Свердловской области», на основании научно-проектной документации «Проект границ территории памятника истории и культуры регионального значения «Дом П.Е. Загайнова», вторая половина XIX века, расположенного по адресу: Свердловская область, г. Екатеринбург, ул. Пушкина, д. 5» (шифр 33-08-14.2020/3-ТОКН), разработанной частным учреждением высшего образования «Институт Искусства Реставрации» в 2020 году, в целях обеспечения сохранности объекта культурного наследия

ПРИКАЗЫВАЮ:

1. Утвердить границы территории объекта культурного наследия регионального значения «Дом П.Е. Загайнова», расположенного по адресу: Свердловская область, г. Екатеринбург, ул. Пушкина, д. 5, и режим использования данной территории (прилагаются).

2. Начальнику отдела государственной охраны объектов культурного наследия Управления государственной охраны объектов культурного наследия Свердловской области Н.Н. Кулевой обеспечить размещение информации

о границах территории объекта культурного наследия и режиме использования данной территории, утвержденных пунктом 1 настоящего приказа, в федеральной государственной информационной системе территориального планирования, а также направление ее в единый государственный реестр объектов культурного наследия (памятников истории и культуры) народов Российской Федерации и государственный кадастр недвижимости.

3. Контроль за исполнением настоящего приказа возложить на Заместителя начальника Управления государственной охраны объектов культурного наследия Свердловской области А.А. Кульпину.

4. Настоящий приказ опубликовать на «Официальном интернет-портале правовой информации Свердловской области» (www.pravo.gov66.ru) и на официальном сайте Управления государственной охраны объектов культурного наследия Свердловской области в информационно-телекоммуникационной сети «Интернет» (www.okn.midural.ru).

Начальник Управления



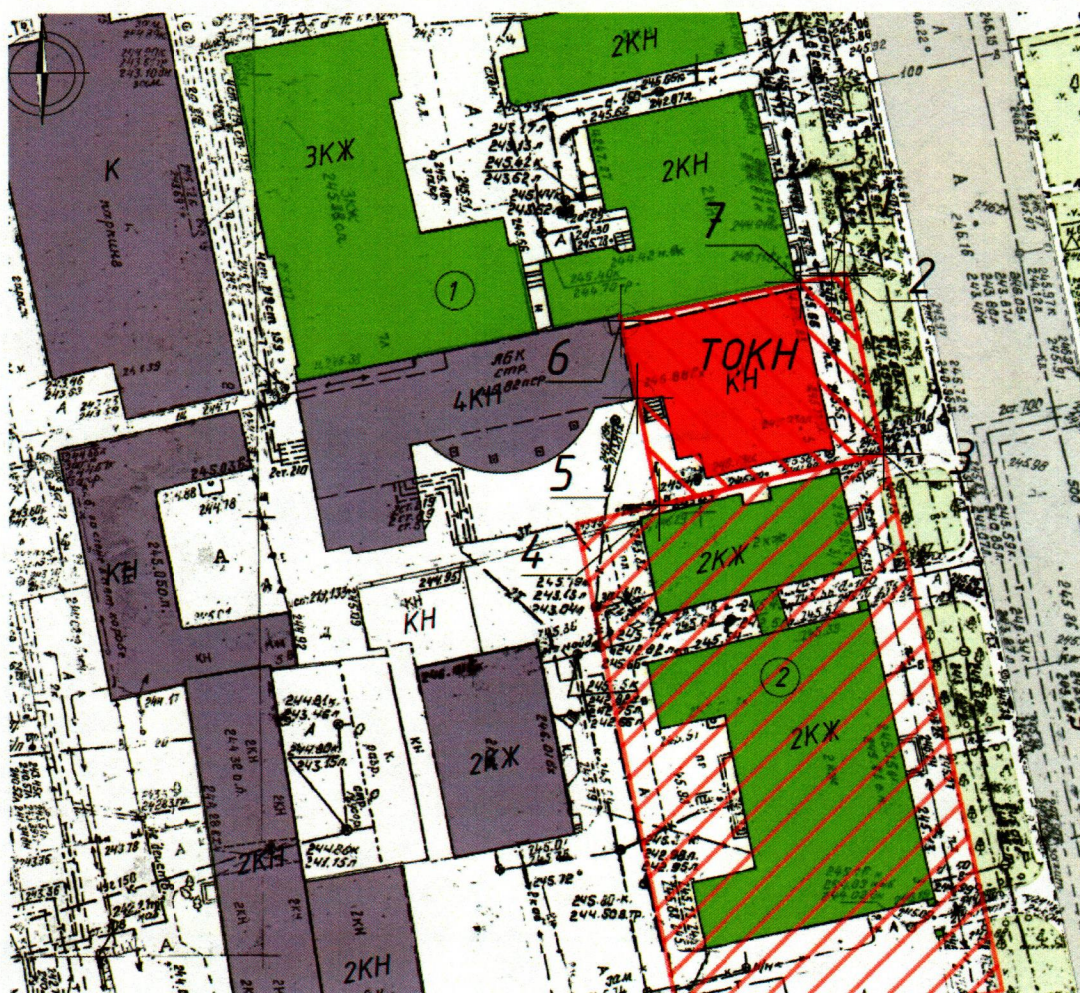
Е.Г. Рябинин

УТВЕРЖДЕНЫ
приказом Управления государственной
охраны объектов культурного наследия
Свердловской области
от 30.10.2020 № 922





ГРАНИЦЫ ТЕРРИТОРИИ
объекта культурного наследия регионального значения
«Дом П.Е. Загайнова», расположенного по адресу: Свердловская область,
г. Екатеринбург, ул. Пушкина, д. 5, и режим использования данной
территории

Глава 1. Карта (схема) и координаты поворотных точек границ территории
объекта культурного наследия регионального значения
«Дом П.Е. Загайнова», расположенного по адресу: Свердловская область,
г. Екатеринбург, ул. Пушкина, д. 5

1. Карта (схема) границ территории объекта культурного наследия
регионального значения «Дом П.Е. Загайнова», расположенного по адресу:
Свердловская область, г. Екатеринбург, ул. Пушкина, д. 5 (далее – Объект):



Условные обозначения к карте (схеме) границ территории Объекта

-  – Объект;
-  – утверждённые границы территории иных объектов культурного наследия;
-  – территория Объекта;
-  – поворотные (характерные) точки границ территории Объекта.

2. Координаты поворотных точек в местной системе координат Свердловской области (далее – МСК-66) определены картометрическим методом и приведены в таблице, погрешность определения координат составляет 0,25 метра.

Таблица

Номер поворотной точки	МСК-66	
	Координата X	Координата Y
1	390852,50	1534186,05
2	390852,81	1534187,49
3	390832,39	1534191,82
4	390826,63	1534166,41
5	390838,68	1534164,03
6	390847,46	1534162,21
7	390851,78	1534182,45

Глава 2. Режим использования территории Объекта

3. Территория Объекта относится к землям историко-культурного назначения.

4. На территории Объекта разрешается:

- 1) проведение работ по сохранению Объекта;
- 2) сохранение элементов природного и культурного ландшафта;
- 3) консервация и музеефикация Объекта, объектов археологического наследия, а также культурного слоя на основании комплексных научных исследований;

4) снос (демонтаж) объектов капитального и некапитального строительства, не имеющих историко-архитектурной ценности;

5) ремонт, реконструкция существующих подземных инженерных коммуникаций с последующим восстановлением нарушенных участков

поверхности земли;

6) прокладка к Объекту подземных инженерных коммуникаций с последующим восстановлением нарушенных участков благоустройства;

7) проведение работ по озеленению и благоустройству территории, производимых без повышения высотных отметок земли относительно Объекта;

8) благоустройство территории с использованием в покрытии пешеходных площадок, тротуаров традиционных (камень, гранит, гравийная смесь) или имитирующих натуральные материалов;

9) проведение мероприятий, направленных на обеспечение пожарной и экологической безопасности Объекта;

10) размещение на фасадах Объекта информационных вывесок, соответствующих архитектурно-стилистическим особенностям Объекта, по согласованию с уполномоченным исполнительным органом государственной власти Свердловской области в сфере государственной охраны объектов культурного наследия;

11) размещение на территории Объекта информационных стендов, памятников, памятных знаков, музейных экспозиций;

12) использование подземного пространства для обеспечения современного функционирования Объекта;

13) устройство архитектурной подсветки зданий и территории Объекта.

5. На территории Объекта запрещается:

1) строительство объектов капитального строительства;

2) строительство объектов некапитального строительства, кроме временных, необходимых для проведения работ по сохранению Объекта;

3) размещение нестационарных объектов, кроме временных, необходимых для проведения работ по сохранению Объекта;

4) хозяйственная деятельность, ведущая к разрушению, искажению внешнего облика Объекта, нарушающая целостность Объекта и создающая угрозу его повреждения, разрушения или уничтожения;

5) проведение любых земляных работ без предварительного археологического обследования территории в соответствии с действующим законодательством;

6) прокладка наземных и надземных инженерных коммуникаций, кроме временных, необходимых для проведения работ по сохранению Объекта;

7) размещение на фасадах Объекта инженерного оборудования, кроме необходимого для обеспечения безопасности территории Объекта (системы видеонаблюдения) и архитектурной подсветки;

8) установка рекламных конструкций, за исключением информационных надписей и обозначений, разрешенных в соответствии с пунктом 3 статьи 35.1 Федерального закона от 25 июня 2002 года № 73-ФЗ «Об объектах культурного наследия (памятниках истории и культуры) народов Российской Федерации»;

9) динамическое воздействие на грунт в зоне влияния на Объект;

10) установка уличных ограждений, столбов уличного освещения, малых архитектурных форм, не отвечающих характеристикам элементов исторической среды и требованиям обеспечения визуальной доступности Объекта.