



ПРАВИТЕЛЬСТВО СВЕРДЛОВСКОЙ ОБЛАСТИ
УПРАВЛЕНИЕ ГОСУДАРСТВЕННОЙ ОХРАНЫ ОБЪЕКТОВ КУЛЬТУРНОГО НАСЛЕДИЯ
СВЕРДЛОВСКОЙ ОБЛАСТИ

ПРИКАЗ

09.04.2021

№ 95

г. Екатеринбург

О внесении изменений в отдельные приказы Управления государственной охраны объектов культурного наследия Свердловской области об утверждении границ территорий объектов культурного наследия и режимов использования данных территорий

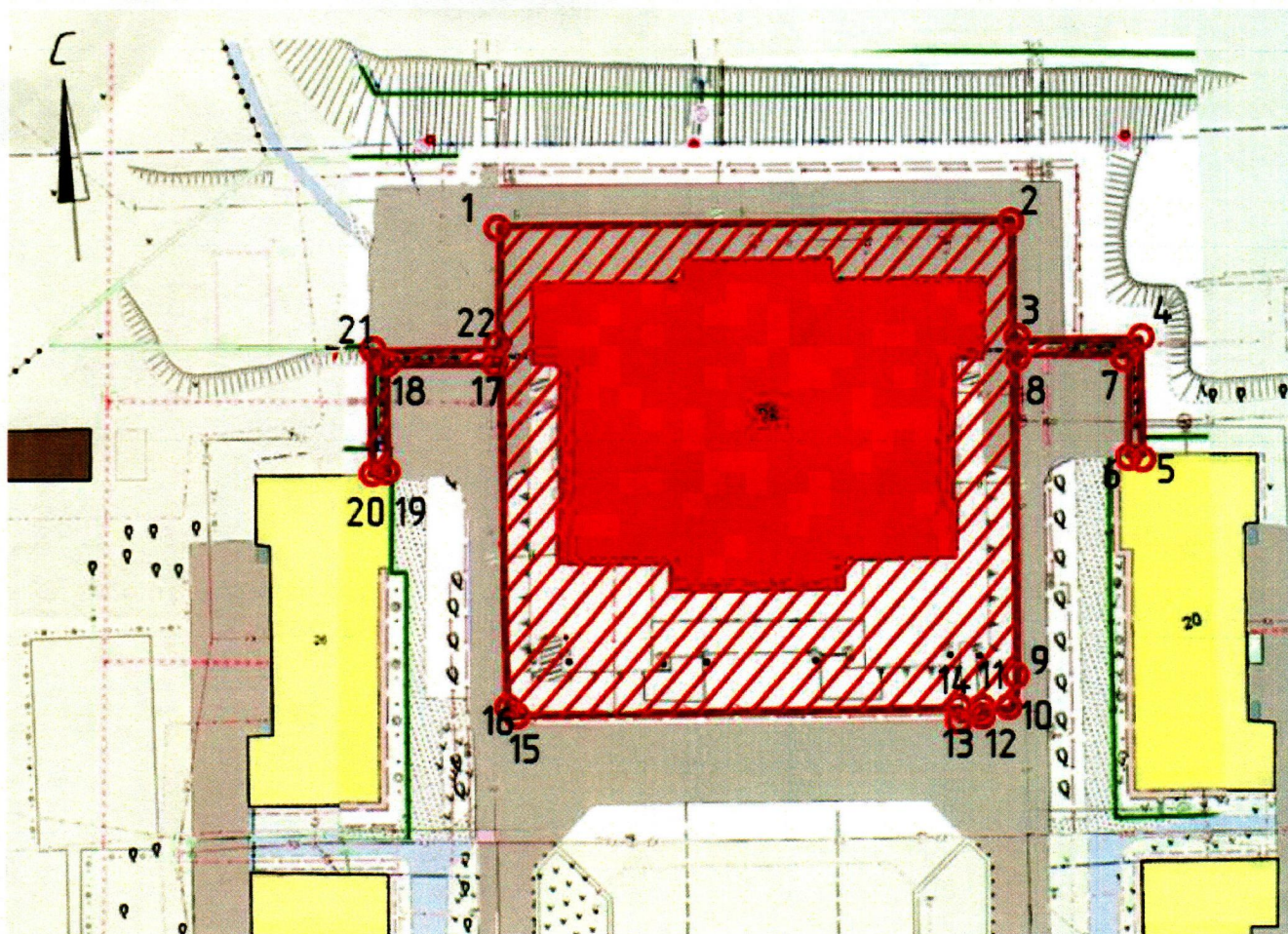
В соответствии со статьей 101 Областного закона от 10 марта 1999 года № 4-ОЗ «О правовых актах в Свердловской области», на основании письма общества с ограниченной ответственностью «Виан» от 22.12.2020 № 114, в целях уточнения границ территорий объектов культурного наследия

ПРИКАЗЫВАЮ:




1. Внести в границы территории объекта культурного наследия местного (муниципального) значения «Дом культуры «Современник», расположенного по адресу: Свердловская область, г. Лесной, ул. Ленина, д. 22, и режим использования данной территории, утвержденные приказом Управления государственной охраны объектов культурного наследия Свердловской области от 01.12.2020 № 1064 «Об утверждении границ территории объекта культурного наследия местного (муниципального) значения «Дом культуры «Современник», расположенного по адресу: Свердловская область, г. Лесной, ул. Ленина, д. 22, и режима использования данной территории» («Официальный интернет-портал правовой информации Свердловской области» (www.pravo.gov66.ru), 2020, 2 декабря, № 28096), следующее изменение:

пункты 1 и 2 изложить в следующей редакции:

«1. Карта (схема) границ территории объекта культурного наследия местного (муниципального) значения «Дом культуры «Современник», расположенного по адресу: Свердловская область, г. Лесной, ул. Ленина, д. 22 (далее – Объект):



Условные обозначения к карте (схеме) границ территории Объекта

-  – Объект;
-  – территория Объекта;
-  – поворотные (характерные) точки границ территории Объекта.

2. Координаты поворотных точек в местной системе координат Свердловской области (далее – МСК-66) определены картометрическим методом и приведены в таблице, погрешность определения координат составляет 0,5 метра.

Таблица

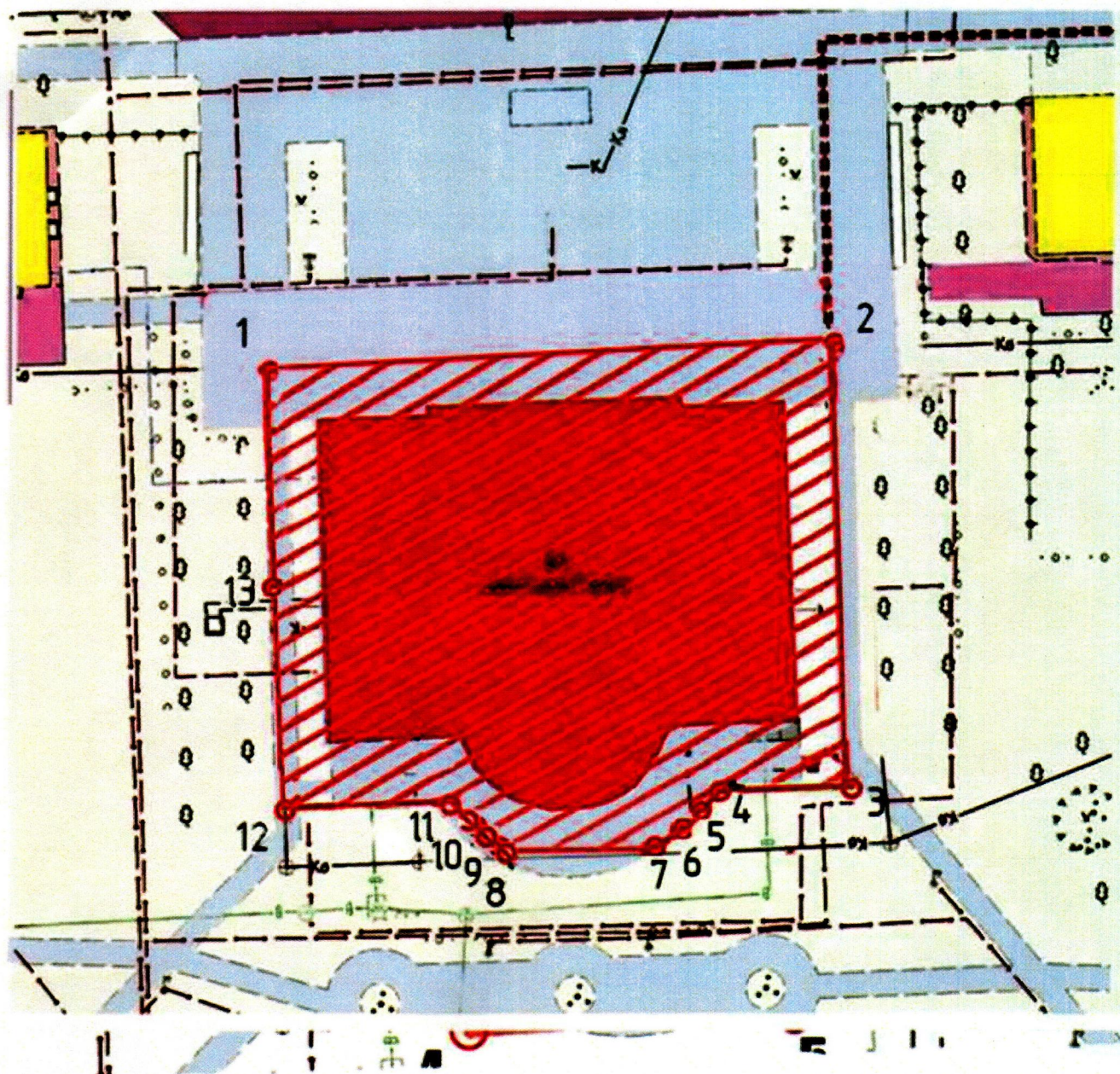
| Номер поворотной точки | МСК-66 | |
|------------------------|--------------|--------------|
| | координата X | координата Y |
| 1 | 2 | 3 |
| 1 | 591199.58 | 1485476.44 |
| 2 | 591179.46 | 1485541.22 |
| 3 | 591163.74 | 1485536.37 |

| 1 | 2 | 3 |
|----|-----------|------------|
| 4 | 591158.71 | 1485552.86 |
| 5 | 591143.96 | 1485548.60 |
| 6 | 591144.57 | 1485546.69 |
| 7 | 591157.39 | 1485550.38 |
| 8 | 591161.85 | 1485535.69 |
| 9 | 591121.46 | 1485523.23 |
| 10 | 591118.10 | 1485521.10 |
| 11 | 591119.34 | 1485517.52 |
| 12 | 591118.01 | 1485517.05 |
| 13 | 591118.84 | 1485514.18 |
| 14 | 591120.27 | 1485514.57 |
| 15 | 591137.56 | 1485459.51 |
| 16 | 591138.72 | 1485458.83 |
| 17 | 591181.89 | 1485471.25 |
| 18 | 591186.24 | 1485457.00 |
| 19 | 591172.55 | 1485453.02 |
| 20 | 591173.19 | 1485451.09 |
| 21 | 591188.73 | 1485455.61 |
| 22 | 591183.82 | 1485471.93 |




2. Внести в границы территории объекта культурного наследия местного (муниципального) значения «Здание кинотеатра «40 лет Октября», расположенного по адресу: Свердловская область, г. Лесной, ул. Ленина, д. 41, и режим использования данной территории, утвержденные приказом Управления государственной охраны объектов культурного наследия Свердловской области от 01.12.2020 № 1065 «Об утверждении границ территории объекта культурного наследия местного (муниципального) значения «Здание кинотеатра «40 лет Октября», расположенного по адресу: Свердловская область, г. Лесной, ул. Ленина, д. 41, и режима использования данной территории» («Официальный интернет-портал правовой информации Свердловской области» (www.pravo.gov66.ru), 2020, 2 декабря, № 28097), следующее изменение:

пункты 1 и 2 изложить в следующей редакции:

«1. Карта (схема) границ территории объекта культурного наследия местного (муниципального) значения «Здание кинотеатра «40 лет Октября», расположенного по адресу: Свердловская область, г. Лесной, ул. Ленина, д. 41 (далее – Объект):



Условные обозначения к карте (схеме) границ территории Объекта

-  – Объект;
-  – территория Объекта;
-  – поворотные (характерные) точки границ территории Объекта.

2. Координаты поворотных точек в местной системе координат Свердловской области (далее – МСК-66) определены картометрическим методом и приведены в таблице, погрешность определения координат составляет 0,5 метра.


Таблица

| Номер поворотной точки | МСК-66 | |
|------------------------|--------------|--------------|
| | координата X | координата Y |
| 1 | 591037.76 | 1484580.10 |
| 2 | 591050.63 | 1484621.83 |
| 3 | 591017.23 | 1484632.64 |
| 4 | 591014.51 | 1484623.62 |
| 5 | 591011.40 | 1484622.08 |
| 6 | 591009.51 | 1484620.71 |
| 7 | 591007.55 | 1484618.40 |
| 8 | 591004.96 | 1484610.39 |
| 9 | 591005.31 | 1484606.71 |
| 10 | 591006.64 | 1484603.81 |
| 11 | 591007.76 | 1484602.49 |
| 12 | 591004.13 | 1484590.28 |
| 13 | 591018.89 | 1484585.87 |

».

3. Настоящий приказ опубликовать на «Официальном интернет-портале правовой информации Свердловской области» (www.pravo.gov66.ru) и на официальном сайте Управления государственной охраны объектов культурного наследия Свердловской области в информационно-телекоммуникационной сети «Интернет» (www.okn.midural.ru).

Начальник Управления



Е.Г. Рябинин