



ПРАВИТЕЛЬСТВО СВЕРДЛОВСКОЙ ОБЛАСТИ  
УПРАВЛЕНИЕ ГОСУДАРСТВЕННОЙ ОХРАНЫ ОБЪЕКТОВ КУЛЬТУРНОГО НАСЛЕДИЯ  
СВЕРДЛОВСКОЙ ОБЛАСТИ

**ПРИКАЗ**

19.09.2024

№ 597

г. Екатеринбург

**Об утверждении предмета охраны объекта культурного наследия  
регионального значения «Здание бывшего казначейства», расположенного  
по адресу: Свердловская область, г. Ирбит, ул. Ленина, д. 17, включенного  
в единый государственный реестр объектов культурного наследия  
(памятников истории и культуры) народов Российской Федерации**

В соответствии с Федеральным законом от 25 июня 2002 года № 73-ФЗ «Об объектах культурного наследия (памятниках истории и культуры) народов Российской Федерации», приказами Министерства культуры Российской Федерации от 13.01.2016 № 28 «Об утверждении Порядка определения предмета охраны объекта культурного наследия, включенного в единый государственный реестр объектов культурного наследия (памятников истории и культуры) народов Российской Федерации в соответствии со статьей 64 Федерального закона от 25 июня 2002 г. № 73-ФЗ «Об объектах культурного наследия (памятниках истории и культуры) народов Российской Федерации» и от 24.01.2017 № 74192-р «О регистрации объекта культурного наследия регионального значения «Здание бывшего казначейства», XIX век (Свердловская область) в едином государственном реестре объектов культурного наследия (памятников истории и культуры) народов Российской Федерации», абзацем вторым подпункта 9 пункта 18 Положения об Управлении государственной охраны объектов культурного наследия Свердловской области, утвержденного постановлением Правительства Свердловской области от 28.12.2015 № 1216-ПП «Об учреждении должностей государственной гражданской службы Свердловской области в Управлении государственной охраны объектов культурного наследия Свердловской области и утверждении Положения, предельного лимита штатной численности Управления государственной охраны объектов культурного наследия Свердловской области», приказом Управления государственной охраны объектов культурного наследия Свердловской области от 06.09.2024 № 562 «Об исполнении обязанностей Начальника Управления государственной охраны объектов культурного наследия Свердловской области» и на основании научно-проектной документации «Объект культурного наследия регионального значения «Здание бывшего казначейства», расположенный по адресу: Свердловская область, г. Ирбит, ул. Ленина, д. 17. Проект предмета охраны. Раздел: Историко-культурные исследования. Материалы обоснования. Утверждаемая часть. 3.31-774-23.24-ПО. Том 1», разработанной государственным бюджетным учреждением культуры

Свердловской области «Научно-производственный центр по охране и использованию памятников истории и культуры Свердловской области» в 2024 году, в целях сохранения объекта культурного наследия

### **ПРИКАЗЫВАЮ:**

1. Утвердить предмет охраны объекта культурного наследия регионального значения «Здание бывшего казначейства», расположенного по адресу: Свердловская область, г. Ирбит, ул. Ленина, д. 17, включенного в единый государственный реестр объектов культурного наследия (памятников истории и культуры) народов Российской Федерации (прилагается).

2. Отделу государственной охраны объектов культурного наследия Управления государственной охраны объектов культурного наследия Свердловской области (Семериков М.А.) обеспечить исполнение требований, установленных пунктом 11 Порядка определения предмета охраны объекта культурного наследия, включенного в единый государственный реестр объектов культурного наследия (памятников истории и культуры) народов Российской Федерации в соответствии со статьей 64 Федерального закона от 25 июня 2002 г. № 73-ФЗ «Об объектах культурного наследия (памятниках истории и культуры) народов Российской Федерации», утвержденного приказом Министерства культуры Российской Федерации от 13.01.2016 № 28 «Об утверждении Порядка определения предмета охраны объекта культурного наследия, включенного в единый государственный реестр объектов культурного наследия (памятников истории и культуры) народов Российской Федерации в соответствии со статьей 64 Федерального закона от 25 июня 2002 г. № 73-ФЗ «Об объектах культурного наследия (памятниках истории и культуры) народов Российской Федерации».

3. Настоящий приказ опубликовать на официальном сайте Управления государственной охраны объектов культурного наследия Свердловской области в информационно-телекоммуникационной сети «Интернет» ([www.okn.midural.ru](http://www.okn.midural.ru)).

4. Контроль за исполнением настоящего приказа возложить на Заместителя начальника Управления государственной охраны объектов культурного наследия Свердловской области А.А. Кульпину.

И.о. Начальника Управления



А.А. Кульпина

## УТВЕРЖДЕН

приказом Управления государственной  
охраны объектов культурного наследия  
Свердловской области

от 19.09.2024 № 597

## ПРЕДМЕТ ОХРАНЫ




**объекта культурного наследия регионального значения «Здание бывшего казначейства», расположенного по адресу: Свердловская область, г. Ирбит, ул. Ленина, д. 17, включенного в единый государственный реестр объектов культурного наследия (памятников истории и культуры) народов Российской Федерации**



Предмет охраны объекта культурного наследия регионального значения «Здание бывшего казначейства», расположенного по адресу: Свердловская область, г. Ирбит, ул. Ленина, д. 17, включенного в единый государственный реестр объектов культурного наследия (памятников истории и культуры) народов Российской Федерации, приведен в таблице.



Таблица

№ п/п	Описание предмета охраны	Сведения в графической форме и фотографические изображения
1	2	3
1.	Местоположение	
1.1.	расположение в квартальной застройке между улицей Ленина и рекой Ирбит с отступом от красной линии улицы Ленина	 <p>The map shows a street layout with a red rectangle indicating the location of the object of protection. The rectangle is situated between Lenin Street (ул. Ленина) and the Irbit River (р. Ирбит). Other landmarks include a post office (Почта № 623850), a historical site (Исторический памятник), and a park (Парк). The map also shows the Irbit River flowing through the area.</p>
2.	Объемно-планировочное решение и Схема расположения предмета охраны согласно приложению № 1 к настоящему предмету охраны	
2.1.	объемно-планировочное решение в пределах исторических капитальных стен: прямоугольная конфигурация плана; двухсветный зал первого этажа; габариты, включая всю высоту; количество этажей (два этажа)	—

1	2	3
2.2.	историческое местоположение внутренних лестниц	—
3.	Строительные материалы и конструкции	
3.1.	фундамент (бетонный ленточный); капитальные стены (кирпичные)	—
3.2.	все виды кирпичных перемычек	—
3.3.	все виды кирпичных сводов, арок и распалубок (расположение, форма, пропорции и габариты)	—
4.	Крыша	
4.1.	форма (полувальмовая); венчающие элементы (два аттика на юго-восточном и северо-восточном фасадах, щипцовый фронтон на юго-западном фасаде); тип покрытий венчающих элементов (гладкий металлический лист с фальцевым соединением)	
5.	Архитектурно-художественное решение фасадов (расположение, размеры, пропорции, профили, форма и материал)	
	юго-восточный, северо-восточный и северо-западный фасады	
5.1.	венчающий карниз с падугой	
5.2.	широкая подоконная тяга второго этажа	
5.3.	уступ цоколя	

1	2	3
5.4.	две вертикальные рельефные полосы линейного рисунка со смещением в межэтажном уровне и с рельефом в виде полусфер в центральной части юго-восточного фасада	
5.5.	лучковый аттик с рельефом в виде полусфер, с двумя вертикальными лопатками между двух вертикальных рельефных полос со смещением в межэтажном уровне и с рельефом в виде полусфер в центральной части северо-восточного фасада	
	ризалит юго-восточного фасада	
5.6.	угловые лопатки ризалита, рустованные в уровне первого этажа, с закругленными завершениями и с рельефом в виде полусфер с тремя висячими тягами на втором этаже	

1	2	3
5.7.	лучковый аттик с профилированным карнизом и глубокой нишей овальных очертаний с вертикальными перемычками в тимпане	
5.8.	профилированный венчающий карниз с падугой	
5.9.	навес над входом с коваными кронштейнами (расположение, материал (металл), пропорции, форма и рисунок)	
Графическое отображение перечисленных в пунктах 5.1.-5.9. элементов предмета охраны на фасадах объекта культурного наследия представлено в приложении № 2 к настоящему предмету охраны		
6.	Материал, техника фасадной обработки	
6.1.	гладкая штукатурка с колерной покраской; отделка юго-восточного и северо-восточного фасадов «под руст» до подоконного пояса второго этажа	—
7.	Проемы	
7.1.	все виды исторических дверных и оконных проемов и ниш (расположение (включая шахматное расположение оконных проемов на юго-восточном фасаде), размеры и форма (с прямым и арочным завершениями; штукатурные внутренние откосы «с рассветом») согласно объемно-планировочному решению и схеме расположения предмета охраны, представленным в приложении № 1 к настоящему предмету охраны)	—

1	2	3
8.	Все виды декоративного убранства интерьеров (расположение, размеры, пропорции, профили, форма, рисунок и пластическое решение декора и материал)	
8.1.	профилированные потолочные и настенные штукатурные тяги	
8.2.	печь: местоположение (в помещении первого этажа); форма; конструкция; материал; отделка (облицовка глазурованными керамическими изразцами белого цвета со стилизованным карнизом из рельефных изразцов)	

Приложение № 1  
к предмету охраны объекта культурного наследия регионального значения «Здание бывшего казначейства», расположенного по адресу: Свердловская область, г. Ирбит, ул. Ленина, д. 17, включенного в единый государственный реестр объектов культурного наследия (памятников истории и культуры) народов Российской Федерации

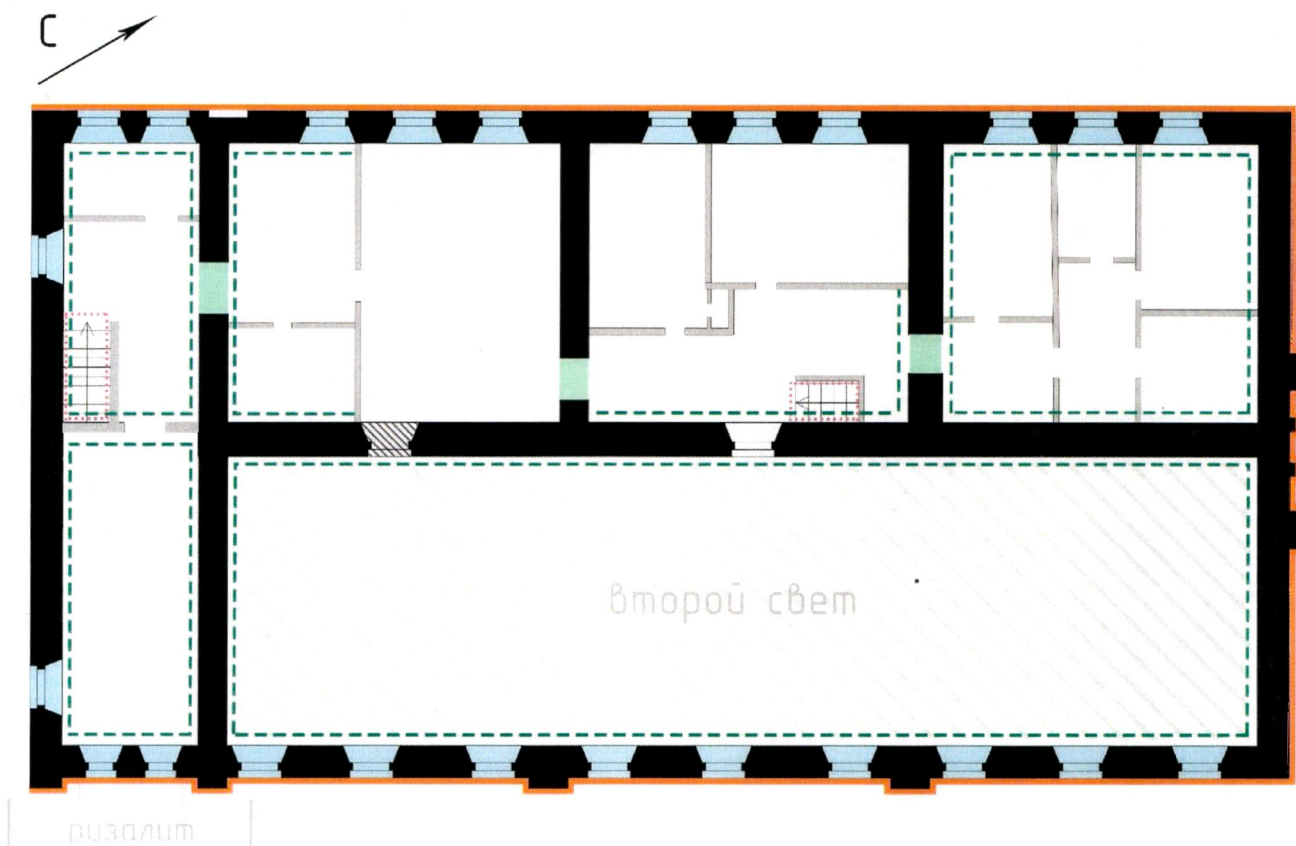
## ОБЪЕМНО-ПЛАНИРОВОЧНОЕ РЕШЕНИЕ И СХЕМА РАСПОЛОЖЕНИЯ ПРЕДМЕТА ОХРАНЫ

объекта культурного наследия регионального значения «Здание бывшего казначейства», расположенного по адресу: Свердловская область, г. Ирбит, ул. Ленина, д. 17, включенного в единый государственный реестр объектов культурного наследия (памятников истории и культуры) народов Российской Федерации

План первого этажа



## План второго этажа



## Условные обозначения:

- исторические капитальные стены;
- архитектурно-художественное решение фасадов;
- историческое местоположение внутренних лестниц;
- исторические оконные проемы (размеры, форма и расположение);
- исторические дверные проемы (размеры, форма и расположение);
- исторические ниши (размеры, форма и расположение);
- кирпичные своды, арки и распалубки (расположение, форма, пропорции и габариты);
- профилированные потолочные и настенные штукатурные тяги;
- печь: местоположение (в помещении первого этажа); форма; конструкция; материал; отделка (облицовка глазурованными керамическими изразцами белого цвета со стилизованным карнизом из рельефных изразцов).

Приложение № 2  
к предмету охраны объекта культурного наследия регионального значения «Здание бывшего казначейства», расположенного по адресу: Свердловская область, г. Ирбит, ул. Ленина, д. 17, включенного в единый государственный реестр объектов культурного наследия (памятников истории и культуры) народов Российской Федерации


### ГРАФИЧЕСКОЕ ОТОБРАЖЕНИЕ НА ФАСАДАХ ЭЛЕМЕНТОВ ПРЕДМЕТА ОХРАНЫ

объекта культурного наследия регионального значения «Здание бывшего казначейства», расположенного по адресу: Свердловская область, г. Ирбит, ул. Ленина, д. 17, включенного в единый государственный реестр объектов культурного наследия (памятников истории и культуры) народов Российской Федерации

Юго-восточный фасад



Северо-западный фасад



Северо-восточный фасад

